

Министерство науки и высшего образования РФ  
Федеральное государственное автономное  
образовательное учреждение высшего образования  
**«СИБИРСКИЙ ФЕДЕРАЛЬНЫЙ УНИВЕРСИТЕТ»**

Институт физической культуры, спорта и туризма  
Кафедра теоретических основ и менеджмента физической культуры и  
туризма

УТВЕРЖДАЮ  
Заведующий кафедрой  
\_\_\_\_\_ Н.В. Соболева

« \_\_\_\_ » \_\_\_\_\_ 2023 г.

**БАКАЛАВРСКАЯ РАБОТА**

43.03.02 Туризм

43.03.02.01 Технология и организация туроператорских и турагентских услуг

**РАЗРАБОТКА ПЕШЕХОДНОГО ТУРА ПО КУРАГИНСКОМУ РАЙОНУ  
КРАСНОЯРСКОГО КРАЯ**

Руководитель

\_\_\_\_\_

подпись, дата

канд.пед.наук., доцент

должность, ученая степень

В. А. Грошев

инициалы, фамилия

Выпускник

\_\_\_\_\_

подпись, дата

С. В. Суварова

инициалы, фамилия

Нормоконтролер

\_\_\_\_\_

подпись, дата

Т. И. Рожина

инициалы, фамилия

Красноярск 2023

## РЕФЕРАТ

Выпускная квалификационная работа по теме «Разработка пешеходного тура по Курагинскому району Красноярского края» содержит 78 страницы текстового документа, 10 таблиц, 18 рисунков, 4 приложения, 50 использованных источников.

### ПЕШЕХОДНЫЙ ТУРИЗМ, РАЗРАБОТКА ПЕШЕХОДНОГО ТУРА

Объект исследования – пешеходный туризм.

Предмет исследования - особенности развития пешеходного туризма в Курагинском районе Красноярского края.

Цель работы: теоретически обосновать и разработать пешеходный тур в Курагинском районе Красноярского края.

Задачи работы:

1. Охарактеризовать понятие, и сущность пешеходного туризма.
2. Выявить виды и категории пешеходного туризма.
3. Определить особенности проектирования пешеходных туров.
4. Проанализировать ресурсный потенциал Курагинского района для развития пешеходного туризма.
5. Разработать пешеходный тур в Курагинском районе Красноярского края.

Методы исследования:

1. Теоретические (изучение научных статей, монографий, учебно-методической литературы по теме исследования).
2. Эмпирические (анкетирование, анализ статистических данных).

В результате исследования мы изучили теоритические основы понятия пешеходного туризма, его сущность, виды и категории.

Был разработан пешеходный тур «Сибирские просторы» по Курагинскому району Красноярского края.

## СОДЕРЖАНИЕ

|   |    |
|---|----|
| Введение.....   | 4  |
| 1 Теоретические основы пешеходного туризма.....   | 7  |
| 1.1 Понятие и сущность пешеходного туризма.....   | 7  |
| 1.2 Виды, категории и критерии развития пешеходного туризма.....                              | 11 |
| 1.3 Особенности проектирования пешеходных туров.....  | 18 |
| 2 Анализ развития пешеходного туризма в Курагинском районе<br>Красноярского края.....         | 24 |
| 2.1 Анализ ресурсного потенциала Курагинского района для развития<br>пешеходного туризма..... | 24 |
| 2.2 Анализ туристского рынка пешеходного туризма Курагинского района.....                     | 29 |
| 2.3 Перспективы развития пешеходного туризма в Курагинском районе....                         | 34 |
| 3 Разработка программы пешеходного тура «Сибирские просторы».....                             | 45 |
| 3.1 Описание программы тура.....  | 45 |
| 3.2 Расчет стоимости тура.....  | 53 |
| Заключение.....   | 58 |
| Список использованных источников.....   | 61 |
| Приложения.....   | 66 |

## ВВЕДЕНИЕ

В современных условиях, в связи с формированием рыночных отношений, наряду с развитием промышленности, медицины и науки туризм привлек к себе особое внимание, став самостоятельной и динамично развивающейся отраслью. Ритм современной жизни общества напрямую зависит от таких составляющих как урбанизация, глобализация и виртуализация. Расширение границ, рост городов, стремление государств к упрощению въезда на территорию иностранным гражданам способствуют динамичному развитию туризма.

В связи с настоящей политической обстановкой в мире произошли существенные изменения в современной действительности, туристическая отрасль понесла значительные убытки по международным направлениям, многие страны стали недоступны для россиян и динамика общего выездного турпотока за последние три года сократилась на 94,2% по сравнению с 2019 годом. В свою очередь, кризисные моменты послужили толчком к развитию внутреннего туризма нашей страны, закрытие границ позволило обратить внимание наших граждан на туристско-рекреационный потенциал России [4].

В настоящее время в связи с пропагандой здорового образа жизни особой популярностью среди населения нашей страны пользуются активные виды туризма, одним из которых является пешеходный туризм. Он привлекает туристов не только прохождением маршрутов различной сложности, но и интересными экскурсиями и полноценным отдыхом на природе. Ежегодно количество приверженцев пешеходного туризма возрастает, однако для каждого региона характерны свои тенденции его развития.

Красноярский край обладает уникальным ресурсным потенциалом и большими возможностями по разработке пешеходных маршрутов для любой категории туристов, в округе имеется необходимая туристская инфраструктура и ресурсы, разработан комплекс нормативно-правовых мер по организации походов по экотропам, рассматриваются программы

государственной поддержки, привлекаются инвесторы. Таким образом, вопросы развития пешеходного туризма на сегодняшний день становятся актуальными.

**Объект исследования** – пешеходный туризм.

**Предмет исследования** - особенности развития пешеходного туризма в Курагинском районе Красноярского края.

**Цель работы:** теоретически обосновать и разработать пешеходный тур в Курагинском районе Красноярского края.

**Задачи работы:**

1. Охарактеризовать понятие, и сущность пешеходного туризма.
2. Выявить виды и категории пешеходного туризма.
3. Определить особенности проектирования пешеходных туров.
4. Проанализировать ресурсный потенциал Курагинского района для развития пешеходного туризма.
5. Разработать пешеходный тур в Курагинском районе Красноярского края.

**Методы исследования:**

1. Теоретические (изучение научных статей, монографий, учебно-методической литературы по теме исследования).
2. Эмпирические (анкетирование, анализ статистических данных).

Теоретическую базу исследования составили труды отечественных исследователей в сфере туризма, туроператорской деятельности, таких как: Ю.Н. Александров, Я.И. Березенкова, С.А. Есипова, М.А. Жукова, Н.В. Захарова, Е.Н. Ильина, Н.И. Кабушкин, В.А. Квартальнов, А.Н. Квасов, А.С. Кусков, Н.К. Моисеева, Ю.В. Рубан. Научные публикации по исследуемой тематике А.В. Ходовой, Н.А. Восколович, А.А. Дорофеева, Е.С. Шестаковой.

Также использовались нормативно-правовые акты, регулирующие деятельность в сфере туризма: Федеральный закон «Об основах туристской деятельности в Российской Федерации» ФЗ № 132 от 24.11.1996 г. (с изменениями 02.07.2021); ГОСТ Р 50644 «Туристские услуги. Требования по

обеспечению безопасности туристов»; ГОСТ Р 50681-2010 «Туристские услуги. Проектирование туристских услуг».

Выпускная квалификационная работа состоит из введения, трех глав, списка использованных источников, заключения, приложений.

# **1 Теоретические основы пешеходного туризма**

## **1.1 Понятие и сущность пешеходного туризма**

На протяжении нескольких десятилетий сфера туризма активно развивалась, многие туроператоры в целях повышения своей конкурентоспособности на рынке регулярно старались расширять свой ассортимент турпродуктов, что привело к постепенному разнообразию предложений и на сегодняшний день туристы имеют возможность выбрать тур, который сможет удовлетворить даже самые изысканные потребности.

Прежде чем обратиться к сущности пешеходного туризма, дадим характеристику понятия «турпродукт». Согласно Федеральному закону «Об основах туристской деятельности в Российской Федерации» ФЗ № 132 от 24.11.1996 г. (с изменениями 28.05.2022) турпродукт – это комплекс услуг по размещению, питанию и перевозке туристов, а также экскурсионные услуги, услуги гидов-переводчиков и иные услуги, предоставляемые в зависимости от целей путешествия [48]. Таким образом, турпродукт включает в себя перечень необходимых для путешествия услуг, которые туристу представляет организатор – туроператор.

Пешеходный туризм – это путешествия, походы и экскурсии, включающие прохождение пешком туристских маршрутов, предусматривающих преодоление природных препятствий (переправы, горные участки и др.). Маршруты переходных походов чаще прокладываются по равнине или предгорьям, невысоким горам (ориентировочно до 3000 м) практически в любых районах. Для пешеходного туризма необходимо специальное снаряжение: рюкзак, палатка, обувь, спальные мешки, веревки, в горах – альпинистское снаряжение: карабины, обвязки, ледорубы и др. Оптимальное время для пешеходного туризма – лето и начало осени [33].

Пешеходный туризм относится к активным видам спортивного туризма и представляет собой пеший поход по пересеченной местности, участниками

пешеходных туров являются люди без специальной подготовки – туристы, так и люди с профессиональными навыками. Пешеходный туризм ориентирован на людей, предпочитающих активные виды отдыха, к тому же он предоставляет возможность выбора маршрута согласно его категории сложности. Данный вид туризма достаточно демократичный поскольку места размещения в путешествии не требуют больших затрат, зачастую туристы останавливаются на ночлег в кемпингах, либо разбивают палаточный лагерь[18].

Количество участников пешего маршрута, как правило, не превышает 12 человек, это обусловлено тем, что большой группой туристов всегда нелегко управлять, и кто-то может отстать или уйти из поля зрения. Маршруты пешеходных туров разнообразны и зависят от уровня подготовки туристов и категории сложности, зачастую проводятся на открытых равнинных местностях, предгорьях и невысоких горах (около 3000 м), в тех районах, которые пригодны для проведения пеших туров [21].

Согласно единой всероссийской спортивной классификации туристских маршрутов, пешеходные маршруты могут состоять из нескольких категорий сложности, имеющих определенные параметры (рисунок 1).

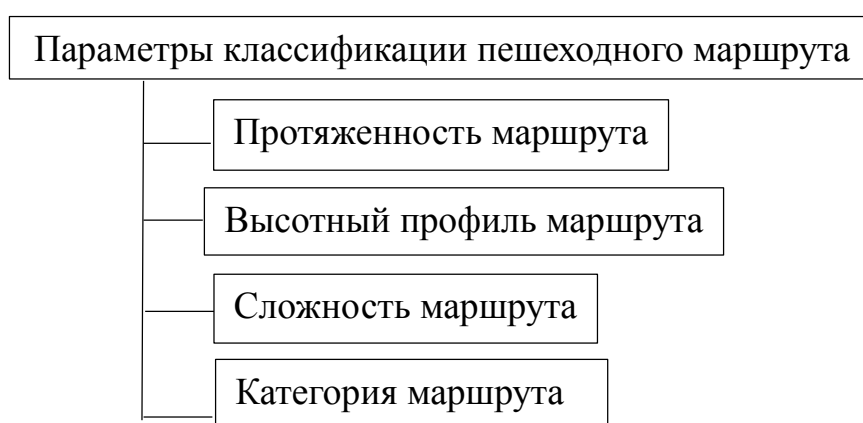


Рисунок 1 – Параметры классификации пешеходного маршрута [22]

Так, к параметрам классификации пешеходных маршрутов можно отнести:



1. Протяженность маршрута – это расстояние, которое необходимо преодолеть для завершения маршрута. В зависимости от протяженности маршрута, он может быть отнесен к категориям сложности: легкий, средний, трудный, очень трудный;

2. Высотный профиль маршрута – это высотные различия на маршруте, выраженные в метрах. Высотный профиль маршрута может быть: равнинный, пересеченный, горный, альпинистский;

3. Сложность маршрута – это сочетание протяженности маршрута и высотного профиля, а также других факторов, таких как климатические условия, наличие рек и других естественных препятствий, условия трудности ориентирования и т.д. [17];

4. Категория маршрута – это общая оценка сложности маршрута на основе всех вышеперечисленных параметров. Всего выделяется 6 категорий маршрутов: Туристский, Первой категории, Второй категории, Третьей категории, Четвертой категории, Альпинистский.

Несмотря на то, что в большинстве случаев пешеходные туры не требуют специальной подготовки, есть такие маршруты, где уровень физической, технической и волевой подготовки выходит на первый план, например, при восхождении на гору, необходимы знания и умения страховки друг друга. Так же на физическое состояние влияют большая протяженность маршрута, сложность рельефа [4].

В свою очередь, продолжительность похода зависит от различных факторов, таких как длина маршрута, сложность пути, количество остановок, наличие препятствий на пути, физическая подготовка участников и т.д. Кроме того, продолжительность похода может быть ограничена различными факторами, такими как доступность питьевой воды и пищи, наличие ночлега, погодные условия, время нахождения в зоне опасности. Разрядные требования также могут влиять на продолжительность похода. Например, если поход относится к разряду высокой сложности, то время на преодоление маршрута

может быть увеличено на несколько дней, чтобы участники могли полностью справиться со сложностью маршрута.

Продолжительность похода устанавливается согласно маршруту путешествия, разрядных требований, исходя из минимальной продолжительности в днях, необходимых группе для преодоления данного пути. Протяженность похода, установленная для каждой категории сложности, понимается как наименьшая допустимая длина зачетного маршрута [27]. Изменение продолжительности маршрута возможно при форс-мажорных обстоятельствах, связанных с природными явлениями, например, обвал в горах. Удлинение маршрута при неизменном характере препятствий не может быть основанием для увеличения категории сложности похода. При наличии на пешеходном маршруте большого количества различных препятствий естественного характера, такой поход тем самым может видоизмениться в комбинированный, к примеру, горно-пешеходный или пешеходно - водный. Очень важно в период преодоления маршрута равномерно распределять отдых и физические нагрузки [22].

Отдельно следует отметить, про питание на маршрутах. Питание зачастую не бывает комплексным, а предусматривает приготовление поваром либо участниками похода блюд на газовой горелке, либо костре из заранее закупленных продуктов. Многие базы предоставляют отдельные беседки с мангалом для самостоятельного приготовления пищи. Примерный рацион и перечень необходимых продуктов включает в себя яйца, сосиски, творог, сыр, йогурты, хлеб, каши (различные крупы), фрукты, чай, кофе, соки, каши с тушенкой (различные крупы + тушенка), макароны, картофель, мясо (полуфабрикаты), на пикниках обычно используют ланч боксы и бульоны в термосе [8].

Основными задачами пешеходного туризма являются:

- объединение различных туристских движений с целью наиболее полного удовлетворения физических и духовных потребностей граждан Российской Федерации посредством активного туризма.

- посредством пеших маршрутов воспитать в гражданах бережное отношение к окружающей среде, экологической культуре, патриотизм к своей стране.

- создать условия для гармоничного и равноправного развития всех видов и форм туристской деятельности, в основе которых лежит массовый оздоровительный и спортивный туризм как социально значимое общественное движение граждан [9].

Таким образом, можно сделать вывод, что пешеходный туризм характеризуется определенным своеобразием. Основными целями пешеходного туризма являются знакомство с природой, укрепление здоровья и физическая активность. Пешеходный туризм по праву можно считать массовым, так как с каждым годом все больше и больше граждан разных стран мира приобщаются к данному виду туризма. Среди туристов особенной популярностью пользуются маршруты выходного дня, создаются специальные клубы путешественников, организуются туристические ассоциации. Привлекательность и главная особенность пешеходного туризма заключается в общедоступности и демократичной стоимости, пешеходный туризм приносит пользу для любого человека независимо от его возраста и физического состояния организма.

## **1.2 Виды, категории и критерии развития пешеходного туризма**

Как было отмечено в п.1.1 настоящей работы, пешеходный туризм является одним из видов активного отдыха и может включать как легкие пешие походы, так и походы определенной категории сложности. Категория сложности маршрута может быть указана в турпутевке или других официальных документах. Категории пешеходного тура определяются на основе сложности маршрута и длины маршрута. Обычно категории обозначаются цифрами от 1 до 5 или буквами от А до Е:

1. Категория 1А (или А) - легкий маршрут, подходящий для начинающих и детей. Длина маршрута может быть до 10 км, а высота подъема - не более 100 м. Обычно это пешеходные маршруты по простым дорогам и тропинкам без крутых подъемов и опасных участков;

2. Категория 1Б (или Б) - маршрут средней сложности, подходящий для людей со средним физическим уровнем подготовки. Длина маршрута может быть до 20 км, а высота подъема - не более 200 м. Могут встречаться крутые подъемы и опасные участки, но в целом маршрут достаточно простой и безопасный [38];

3. Категория 2А (или В) - сложный маршрут, который может потребовать от участников определенного уровня подготовки. Длина маршрута может быть до 30 км, а высота подъема - до 500 м. Маршруты могут включать в себя крутые подъемы и спуски, переходы через реки и другие препятствия;

4. Категория 2Б (или С) - очень сложный маршрут, требующий от участников хорошей физической подготовки и опыта походов. Длина маршрута может быть до 40 км, а высота подъема - до 1000 м. Маршруты могут включать в себя крутые подъемы и спуски, опасные участки, переходы через реки и другие препятствия;

5. Категория 3 (или D и E) - маршруты этой категории считаются экстремально сложными и требуют от участников высокой физической подготовки, опыта и специальных навыков. Длина маршрута может быть до 50 км, а высота подъема - до 2000 м. Маршруты могут включать в себя крутые подъемы и спуски, опасные участки, переход через горные перевалы и ледники, долины с густой растительностью, а также непредсказуемые погодные условия, включая сильный ветер, снегопады и грозы;

6. Категория E считается наивысшей и означает максимально возможную сложность пешего маршрута. Маршруты этой категории предназначены для профессиональных горных спортсменов, высококвалифицированных альпинистов и экспедиций. Длина маршрута может быть свыше 50 км, а высота подъема может превышать 2000 м.

Маршруты могут включать в себя сложные альпинистские переходы через гребни, технические спуски по скальным склонам, переходы через ледники и опасные участки, требующие использования специального снаряжения [36].

Категории пешеходных маршрутов имеют большое значение при планировании похода и выборе маршрута. Они помогают участникам определить свой уровень физической подготовки и опыта, а также правильно оценить сложность маршрута и принять меры для обеспечения своей безопасности.

Следует отметить, что в зависимости от географического положения и рельефа местности региона, пешеходный туризм развивается по-разному и учитывает различные уровни сложности. Например, равнинная часть никогда не будет иметь шестую категорию сложности, так как при прохождении маршрута не будет встречаться сложных препятствий, которые присутствуют, например, при прохождении маршрута в горах. В связи с данным аспектом, пешеходный туризм подразделяется на несколько видов (рисунок 2).

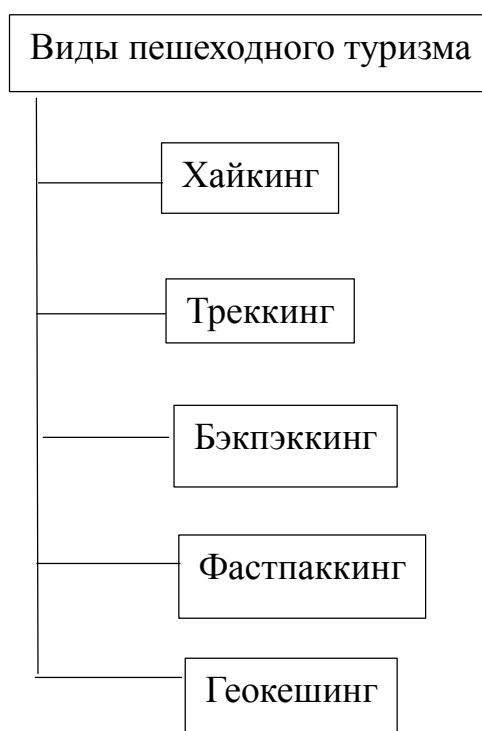


Рисунок 2 – Виды пешеходного туризма [16]

Пешеходный туризм подразделяется на следующие виды:

- Хайкинг (вид пеших походов, который обычно включает в себя более продолжительные и интенсивные маршруты, чем дневной пеший туризм. Хайкинг, как правило, включает в себя преодоление различных препятствий, таких как восхождение на гору, переход через перевалы, пересечение рек и ручьев, а также другие условия, связанные с территорией и природными условиями);

- Треккинг (вид туризма, который включает в себя длительные пешие походы в горных или лесных районах. Во время треккинга туристы проходят по территории, не используя механические средства передвижения. Треккинг может варьироваться по сложности и продолжительности - от нескольких часов до нескольких недель);

Отличие хайкинга от треккинга заключается в том, что хайкинг обычно предполагает короткие по времени и менее сложные прогулки по хорошо обозначенным маршрутам. Они могут длиться несколько часов или один день. В то время как треккинг представляет собой более продолжительные и физически требовательные походы, которые могут продолжаться несколько дней или даже недель. Они часто включают более сложные террейны, пересечение гор и лесов, и требуют хорошей физической подготовки

- Бэкпэкинг (направление, наиболее любимое российскими туристами. Он подразумевает движение по любому маршруту, не привязанному к дорогам и трассам, с ночевками на природе в местах, порой весьма удаленных от цивилизации. Участники такого похода запасаются водой и провизией, а также берут все необходимое снаряжение);

- Фастпаккинг (комбинация бэкпэкинга и бега. Фастпаккинг – это более быстрый способ движения по горным маршрутам, где туристы используют быстро сушащуюся одежду и обувь и находят места для ночлега в гостиницах или других удобных местах) [16];

- Геокешинг (игровой вид пешеходного туризма, который включает в себя поиск сокровищ и кэшей, скрытых на определенных координатах в

природе. Геокешинг может быть отличным способом исследовать новые места и получить удовольствие от приключений на свежем воздухе).

Также в пешеходные туры могут включаться походы с гидом: это вид пеших туров, в которых туристы путешествуют с гидом, который знает местные достопримечательности, историю и традиции, а также умеет обеспечить безопасность на маршруте. Такой вид пеших туров может быть очень информативным и интересным для людей, которые хотят узнать больше о местности [14].

Важным этапом в системе оценки пешеходного туризма является определение его показателей и критериев развития. Критерии и показатели развития пешеходного туризма выступают в качестве основы необходимой для проведения анализа состояния пешеходного туризма на выбранной территории, определения ее соответствия необходимым стандартам и позволяют оценить качество и количество объектов материально-технической базы, необходимой для развития пешеходного туризма, а также провести количественную оценку динамики турпотока. Таким образом, с целью оценки развития пешеходного туризма выбираются различные критерии и показатели, которые позволяют провести анализ потенциала территории и результатов функционирования объектов материально-технической базы пешеходного туризма.

В связи с этим, при выборе критериев оценки учитываются цели и задачи, согласно которым будут использоваться полученные результаты (повышение инвестиционной привлекательности территории, государственная поддержка предпринимательства, разработка программ субсидирования и т.д.) [16].

Для каждого критерия оценки имеются плановые показатели, которые имеют максимальные и минимальные значения, по которым происходит сравнение:

- нормативных и плановых значений оцениваемых параметров развития пешеходного туризма;

- максимальных и минимальных значений показателей оценки;
- текущих и базовых значений показателей [16].

Выбор критериев развития пешеходного туризма может быть направлен:

- на решение конкретных задач, которые подразумевают использование потенциала территории, например, определение видов пешеходного туризма, устойчиво развивающегося на территории;
- на определенные территории, например, потенциал неосвоенной местности Красноярского края.

Предоставим показатели развития пешеходных туров в туристских районах России в таблице 1.

Таблица 1 – Показатели развития пешеходных туров в туристских районах России [19]

| <b>Туристский район</b>   | <b>Предельная категория сложности</b> |
|---|---------------------------------------|
| Средняя равнинная часть европейской территории  | 1                                     |
| Карпаты и Крым  | 2                                     |
| Ленинградская область, Волгоградская область, Западный Кавказ, Закавказье.                              | 2                                     |
| Архангельская область, р. Коми, Западная Сибирь.  | 3                                     |
| Средний Урал, Южный Урал.   | 3                                     |
| Восточный Кавказ, Центральный Кавказ.   | 4                                     |
| Карелия, Кузнецкий Алатау.  | 4                                     |
| Северный Урал, Западный Саян.   | 4                                     |
| Алтай, Джунгарский Алатау, Тянь-Шань, Тува.   | 6                                     |
| Полярный Урал, Памир, Камчатский край.  | 5                                     |
| Кольский полуостров, Средняя Азия и Казахстан.  | 5                                     |
| Приполярный Урал, Байкальский хребет.   | 6                                     |
| Таймыр, плато Путорана, хребет Черского, хребет Сунтар-Хаята, Магаданская область, Чукотка, Новая Земля | 6                                     |
| Северная Земля; Земля Франца-Иосифа   | 6                                     |

Согласно данным таблицы, в зависимости от географического положения и рельефа местности региона, пешеходный туризм развивается по-разному и учитывает различные уровни сложности. Например, равнинная часть никогда не будет иметь шестую категорию сложности, так как при



прохождении маршрута не будет встречаться сложных препятствий, которые присутствуют, например, при прохождении маршрута в горах Кавказа [19].

Следует отметить, что каждый показатель имеет свои критерии оценки:

- качественные критерии (подразумевают оценку результатов туристской деятельности относительно уровня качества выполненных работ, к данным критериям относятся: количество проданных пешеходных туров в регионе; соотношение объемов и интенсивности трудовой деятельности со стандартами обслуживания в рамках пешеходного туризма региона и т.д.);

- количественные критерии (являются самыми распространенными критериями в оценке развития пешеходного туризма и позволяют оценить динамику турпотока, объем продаж турпродукта, динамику развития материально-технической базы пешеходного туризма в каждом регионе и т.д.);

- интегральные критерии (рассматривают совокупность различных характеристик работы персонала, полученных в результате оценки их результатов труда, используются при оценке тяжести труда, оценки эффективности экскурсионной деятельности и т.д.) [27].

Статистические показатели оценки развития пешеходного туризма отражают количественную информацию уровня объемов производства туристских услуг, отражают стоимостную информацию уровня объемов производства туристских услуг, а также отражают натуральную величину производства туристских услуг.

Таким образом, можно сделать вывод что каждый вид пешеходного туризма имеет свои особенности, требующие определенных навыков, знаний и физической подготовки. В свою очередь, оценка развития пешеходного туризма позволяет оценить эффективность использования ресурсного потенциала, предприятий, функционирующих в индустрии пешеходного туризма, а также позволяет оценить перспективы дальнейшего развития данного вида туризма на рассматриваемой территории.

### 1.3 Особенности проектирования пешеходных туров

В Федеральном законе «Об основах туристской деятельности в РФ», регулирующем туристскую деятельность в нашей стране, понятие термина «тур» утратило свою силу, и было выведено из правового поля. В то же время, в законе присутствует определение термина «туристский продукт», под которым, подразумевается «...комплекс услуг по перевозке и размещению, оказываемых за общую цену (независимо от включения в общую цену стоимости экскурсионного обслуживания и (или) других услуг) по договору о реализации туристского продукта» [48].

Согласно исследованиям Е.Н. Ильиной [26] и В.А. Квартального [28], под туристским продуктом следует понимать «...реализуемую по совокупной цене, предварительно реализованную туристскую услугу, в состав которой входят как минимум две из нижеперечисленных услуг: а) перевозка; б) размещение; в) иные услуги в сфере туризма, не связанные с перевозкой и размещением, при условии, если обслуживание охватывается периодом от 24 часов до 6 месяцев подряд или предусматривает более одной ночевки».

Данное определение больше направлено на характеристику деятельности предприятий по созданию турпродукта, с точки зрения потребителя, туристский продукт представлен более широко – как комплекс услуг, представленный в рамках одного турпродукта.

Несмотря на то, что термин «тур» был исключен из нормативно-правовой базы, данное понятие можно встретить в источниках научной литературы и обиходной речи туристов и участников туристского рынка. Так, например, А.В. Бабакин [6] и Д.В. Маслак [31] трактуют понятие «тур» «...как реализуемую покупателю товарную форму турпродукта, а именно – набор услуг и товаров, объединенных общей целью путешествия, предоставляемых по определенной программе и определенной цене и привязанных к конкретному маршруту, средствам размещения и датам».

Технология разработки любого тура достаточно стандартна. При разработке тура следует руководствоваться ГОСТ Р 50681-2010 «Туристские услуги. Проектирование туристских услуг», согласно которому проектирование туристских услуг осуществляется в несколько этапов [13]:

- составление моделей туристских услуг;
- разработка технических требований и нормируемых характеристик услуг;
- установление технологических требований и определение технологии процесса оказания туристских услуг;
- определение методов контроля качества проектируемых туристских услуг;
- утверждение документов на проектируемые туристские услуги.

При составлении модели туристской услуги учитывают следующие факторы [13]:

- вид туристской услуги;
- основную направленность/назначение туристской услуги (оздоровление, осмотр природных достопримечательностей, посещение объектов историко-культурного наследия и др.);
- маршрут путешествия (путь следования, пункты отправления и прибытия, перечень пунктов ночевки, стоянок и т.п.);
- перечень соисполнителей (поставщиков услуг по размещению туристов, организации питания и перевозок);
- метод обслуживания туристов;
- перечень организаций и индивидуальных предпринимателей, оказывающих дополнительные услуги (организация досуга, консалтинговые, информационные и другие услуги).

Разработка тура в пешеходном туризме имеет некоторые отличия по сравнению с созданием стандартного тура. Рассмотрим основные особенности, которые характерны для проектирования пешеходного тура:

1. Обследование маршрута туристского похода.

2. Подготовка проектов оборудования туристских стоянок на трассах пешеходных маршрутов по необходимости.

3. Расчет необходимого количества туристского инвентаря, а также туристского снаряжения (например, для туров, включающих туристские походы).

4. Определение необходимости в инструкторах – проводниках, сопровождающих и другом обслуживающем персонале и организации их подготовки.

5. Подготовка информационного материала с описанием тура и трассы маршрута.

6. Обеспечение мер безопасности туристов на маршруте с обязательной регистрацией в службах МЧС при выходе на маршрут.

При проектировании пешеходных маршрутов следует учитывать то, что согласно стандарту, они должны осуществляться на территориях с благоприятными природными условиями, которые отвечают экологическим и санитарно-эпидемиологическим нормам и требованиям, установленных законодательством, а также учитывать реальные возможности для развития пешеходного туризма на данной территории [15].

Документальной основой проектирования услуги «пешеходный маршрут» выступает отчет об инспекционном обследовании маршрута.

Результатом проектирования услуги «пешеходный маршрут» являются:

1. Паспорт трассы туристского маршрута.
2. Информационные материалы.
3. Инструкции для туристов.
4. Перечень основных работников, обеспечивающих оказание услуг на маршруте, включая требования к образованию, квалификации и профессиональной подготовке.
5. Инструкции для персонала.
6. Стандарты работы персонала.
7. Порядок регистрации в службах МЧС при выходе на маршрут.

Согласно ГОСТ Р – 50644 «Туристские услуги. Требования по обеспечению безопасности туристов», при разработке маршрутов, связанных с прохождением труднопроходимой местности, прохождением водных объектов или, а также включающие в себя экстремальные виды туризма (сплавы по горным рекам и т.д.) с высоким уровнем риска для жизни туристов, исполнитель туристских услуг обязан[12]:

1. Сообщить службам МЧС, а также органам местного самоуправления той территории, на которой будет проходить маршрут повышенной опасности, о сроках проведения маршрута.

2. Предоставить туристам информацию о сложности и сроках прохождения маршрута, телефонах экстренной связи, радиочастотах и позывных, инструкторе-проводнике и его уровне квалификации, а также иную информацию необходимую для обеспечения безопасности жизни туристов.

3. До начала путешествия изучить подготовленность туристов к прохождению маршрута, провести надлежащий инструктаж, в случае изменения маршрута оперативно уведомить туристов и соответствующие службы.

4. Составить паспорт маршрута с указаниями сроков, плана прохождения маршрута, мест ночлега, мест укрытий, пунктов скорой медицинской помощи. Иметь вербальную модель тура и технологическую карту маршрута.

5. Иметь маршрутный лист, содержание которого включает в себя уровень категории сложности маршрута и их опасности, «тактический план» и «план безопасности» маршрута, в котором описываются действия туристов в случае наступления чрезвычайных ситуаций на определенном этапе маршрута.

6. Информировать туристов о медицинских противопоказаниях к физическим и психическим нагрузкам при прохождении данного маршрута, информировать о степени сложности походов.

7. Применять знаки на маршруте и сооружениях, используемых туристами во время путешествия.

8. Привлекать для оказания туристских услуг специально подготовленных, имеющих специальное образование сотрудников, которые знают действия по безопасности туристов в чрезвычайных ситуациях, а также имеющие навыки оказания первой медицинской помощи [12].

Также, согласно стандарту, при разработке пешеходных маршрутов необходимо предоставлять туристу:

1. Информацию об особенностях физических нагрузок, индивидуальном и групповом снаряжении и экипировке, включая средства индивидуальной защиты, а также предоставлять правила по использованию средств индивидуальной защиты и спортивного инвентаря (каска, спальные мешки, палатки и т.д.).

2. Информацию о прогнозируемых погодных и барометрических условиях в месте, где пролегает маршрут, о возможных опасностях и мерах по их локализации [20].

3. Картографическую продукцию, включающую информацию о погодных условиях, состоянии природных объектов (паводки, оползни и др.), состоянии коммуникаций и туристской инфраструктуры (дорог, мостов, мест стоянок и др.).

Оборудование и инвентарь, предлагаемые туристам на пешеходном маршруте должны быть исправными, иметь маркировку, соответствовать требованиям безопасности. Также следует проверить личное оборудование и инвентарь туристов. В случае возникновения чрезвычайной ситуации на маршруте, инструктор – проводник обязан применять меры по обеспечению безопасности туристов, проинформировать специальные службы МЧС и подробно следовать их указаниям [11].

Инструкторы-проводники должны иметь специальное образование, опыт участия по сопровождению туристов на маршруте не менее года, в случае возникновения внештатной ситуации суметь оказать первую помощь туристу.

На начальном этапе подготовки к маршруту туристам необходимо выдать памятки, включающие основной набор необходимых вещей, необходимых в туре, а также список необходимых элементов снаряжения.

Таким образом, пешеходные туры должны быть составлены, согласно государственным стандартам, исходя из запросов путешественников, а также должны отвечать за сохранность имущества туристов, обеспечивать безопасность жизни и здоровья туристов на маршруте, выполнять требования по охране окружающей среды. Принимая во внимание вышеизложенное, необходимо подчеркнуть, что основным условием разработки пешеходного тура является соблюдение всех мер безопасности, наличия определенной природно-познавательной среды и культурных объектов показа, в рамках которых проектируется маршрут путешествия и потребительские свойства соответствующего турпродукта.

## **2 Анализ развития пешеходного туризма в Курагинском районе Красноярского края**

### **2.1 Анализ ресурсного потенциала Курагинского района для развития пешеходного туризма**

Красноярский край является уникальным местом с богатым культурно-историческим наследием, а наличие уникальных природных ресурсов делают данную местность привлекательной с точки зрения различных активных видов туризма. Одним из богатых по природному потенциалу и рекреационным ресурсам с точки зрения пешеходного туризма является Курагинский район Красноярского края. Район находится в юго-восточной части края, что выгодно отличает его по климатическим характеристикам, в летние месяцы в данной местности выпадает меньшее количество осадков и продолжительность солнечных дней равна 60 [38].

Курагинский район Красноярского края имеет неповторимые природные ландшафты и культурное наследие, а также выгодное географическое положение – район граничит с Иркутской областью, Республикой Хакасия и Республикой Тыва. Протяженность района с запада на восток составляет 4000 километров, с севера на юг – 200 километров (рисунок 3) [45].

Курагинский район имеет развитую сеть автомобильных дорог, что делает его доступным для туристов. Сегодня в районе 585,4 км автомобильных дорог, из них 217 км с твердым покрытием (асфальт). В районе более 50-ти мостов. В 1997 году был открыт долгожданный мост, соединяющий п. Курагино с Минусинском и Абаканом. Красавец-мост «Корона Тубы», соединяющий берега Тубы, длиной 517 м 34 см - крупнейший мостовой переход на юге Сибири. В настоящее время открыты беспрепятственно все автотранспортные сообщения. С 1965 года работает железнодорожная магистраль Абакан - Тайшет, проходящая и через Курагинский район. От



Красноярска до Курагина можно доехать скорым поездом - за 10 часов, от Абакана за 2 часа. На этой ветке 12 станций [47].

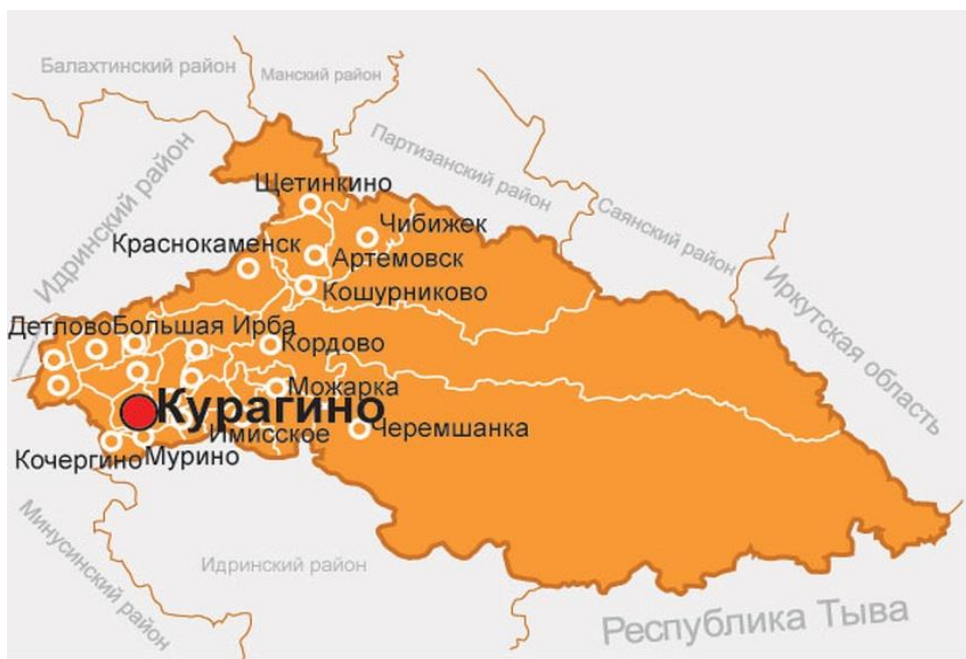


Рисунок 3 – Карта Курагинского района Красноярского края

На территории Курагинского района Красноярского края имеется достаточно разветвленная речная система, все реки берут свое начало в горной местности и практически в каждой из них имеются пороги, что привлекательно для любителей рафтинга и сплавов. Самыми крупными реками являются Кизир, Амыл и Сисим, Казыр.

В районе также имеются крупные озера, являющиеся памятниками природы регионального значения:

- озеро Тиберкуль (памятник природы регионального значения, имеет площадь более 23 квадратных километров, длину – 15 км. и ширину 6 км. Озеро обрамлено валунами и камнями, которые имеют натуральное происхождение после схода ледника. В окрестностях Тиберкуля расположен каскад озер ледникового происхождения: Спасское, Семеновское, озеро Варлаама, Малый Тиберкуль и множество малых озер. На территории озера имеется множество островов естественного происхождения, самым большим

является о. Кедровый, площадью 500 м. Озеро подходит для туристов, которые увлекаются рыбалкой) [47].

- озеро Тагасук (озеро находится в окружении отрогов Восточных Саян, на берегах озера произрастают хвойные леса, осины и березняк. Водоем богат рыбой, в нем водятся более 15 видов рыб. Является излюбленным местом отдыха туристов, предпочитающих природно-познавательный отдых в экологически чистых районах, где можно заняться рыбалкой. Рекреационная деятельность на территории озера осуществляется в соответствии с правилами поведения на природных территориях).

- озеро Варлаама (площадь озера составляет 1,6 кв. км., берега у озера пологие, что способствует комфортному спуску к воде, озеро также богато рыбой, подходит для любителей активного отдыха и рыбалки. Остановиться на озере можно только в палатках).

- озеро Можарское (расположено неподалеку от озера Тиберкуль, Можарское озеро, как и другие окрестные озера, каждое лето привлекает сюда рыбаков любителей и туристов. Великолепные пейзажи, леса, в которых много грибов и ягод, прекрасная рыбалка, в озере водятся 16 видов рыб).

К уникальным природным ресурсам Курагинского района относятся водопады, которые вытекают из горных рек Саяна:

- Кинзелюкский водопад (его высота составляет более 300 м. и является вторым по высоте водопадом России. Данный водопад находится в восточной части Курагинского района Красноярского края, рядом с границей Иркутской области. Находится в гористой местности и является труднодоступным для массового посещения, туристы проходят водопаду с инструктором-проводником по достаточно сложной трассе) [47].

- Чинжебский водопад (находится в 38 км. от п. Кошурниково, водопад является двухступенчатым, ниспадает с высоты 30 м. и расширяется до 8 м. по мере падения. Является уникальным природным объектом, который вызывает интерес у туристов, которые после посещения водопада доходят до перевала, с которого видно самую высокую гору Москва (1836 м.).

Помимо водных ресурсов, территория района богата культурно-историческими ресурсами, таблица 2.

Таблица 2 – Культурно-исторические ресурсы Курагинского района Красноярского края [47]

| <b>Объект</b>  | <b>Характеристика объекта</b>  |
|--|--|
| Памятник декабристу Тютчеву Алексею Ивановичу  | Является памятником истории федерального значения, находится в п. Курагино   |
| Могила инженера-изыскателя ж/д трассы Абакан-Тайшет Стофато К.А., погибшего в октябре 1942г. при исполнении служебных обязанностей | Является памятником истории регионального значения, находится в Курагинском районе (ж/д станция Стофато)   |
| Могила пионера Монаенко Алеши, убитого в сентябре 1937 года кулаками   | Является памятником истории регионального значения, находится в Курагинском районе (с. Березовское)  |
| Церковь Вознесения Господня, нач. XXв. (Свято-Вознесенский женский монастырь)  | Является памятником архитектуры регионального значения, находится в Курагинском районе (с. Кочергино)  |
| Церковь Троицкая, сер. XIX в (Троицкий храм)   | Является памятником архитектуры регионального значения, находится в Курагинском районе (с. Шалаболино)   |
| Храм в честь иконы Божией Матери «Целительница»  | Является памятником архитектуры регионального значения, находится в Курагинском районе на территории проживания последователей Виссариона (с. Черемшанка)  |
| «Курагинский районный краеведческий музей»   | В настоящий момент в музее представлены временные экспозиции: «Тубинское наследие»; «История Курагинской волости»; «Район устремленный в будущее»; «Таинственный мир природы»  |
| Музей истории села Берёзовское   | Находится в Курагинском районе (с. Березовское), располагает постоянными экспозициями с разделами: этнографическая, палеонтологическая, «Партизанскими тропами 1919-1920 гг.», «Все для фронта, все для победы», «Летопись Детского дома», «Сельская жизнь»    |
| Горно-геологический музей  | Является филиалом Курагинского районного краеведческого музея, находится в п. Большая Ирба, Музейный фонд насчитывает порядка 3000 единиц хранения. Музей располагает коллекцией предметов горнодобывающей промышленности, коллекцией минералов и горных пород |
| Музей им. А.М. Кошурникова   | Является филиалом Курагинского районного краеведческого музея, находится в п. Кошурниково, предлагает экспозиции: Изыскатели ж/д; Строители ж/д Абакан-Тайшет; Развитие ж/д Абакан-Тайшет  |

Продолжение таблицы 2

| Объект   | Характеристика объекта   |
|--|--|
| Мемориальный комплекс-Парк имени 40-летия Победы | Парково-рекреационная зона, располагающаяся в п. Курагино, включает следующие экскурсионные объекты: Стеллу из 3-х штыков, памятные плиты погибших курагинцев в годы ВОВ, Вечный огонь, Галерея Памяти – фотопортреты Героев Советского Союза и кавалеров Ордена Славы |
| Шалаболинская писаница                           | Крупнейший памятник наскального искусства, расположенный в 35 км к западу от п. Курагино.  |

Таким образом, в Курагинском районе имеются объекты, в которых можно комфортно разместиться организованным группам, а также взять в прокат необходимо походное снаряжение и воспользоваться услугами опытных инструкторов-проводников, которые имеют опыт работы в пеших маршрутах. Большинство объектов размещения находятся вблизи населенных пунктов, что определяет их доступность и удобство трансфера. Самой вместительной и разнообразной по уровню комфорта является база отдыха «Околица», в составе которой имеется 7 различных объектов размещения, включающих как размещение по типу гостиницы, так и индивидуальное размещение в домиках, также на территории базы имеется множество развлечений. Данная база является наиболее оптимальным вариантом для размещения организованных групп различного возраста, так как предлагает большой перечень услуг на своей территории.

База отдыха «Белая корона» также имеет возможность разместить организованные группы в комфортабельном гостиничном комплексе с удобствами и предлагает широкий спектр дополнительных услуг для различной категории туристов.

База отдыха «Таловка» предлагает размещение в комфортабельных домиках и гостиничном комплексе, при этом в качестве дополнительных услуг имеется рыбалка и прокат катамаранов, что позволит разнообразить досуг туристов.

Самое бюджетное размещение среди баз отдыха принадлежит базе «Ульфа», инфраструктура которой составляет два домика, баню и типичный. Разнообразного набора дополнительных услуг не предоставляется.

Таким образом, можно сделать вывод, что благодаря удачному месторасположению, культурно-историческому наследию и наличию уникального природного ландшафта (хвойные леса, озера, горные массивы) Курагинский район выступает одним из наиболее перспективных направлений для развития многих видов туризма, одним из которых выступает пешеходный туризм. Имеющиеся ресурсы активного и природно-познавательного туризма на территории района предоставляют туристам возможность пеших походов к известным достопримечательностям местности, посещения уникальных природных экосистем и водоемов, отдых в экологически чистой местности в условиях максимально приближенных к натуральным.

## **2.2 Анализ туристского рынка пешеходного туризма Курагинского района**

Курагинский район Красноярского края обладает достаточным ресурсным потенциалом для развития пешеходного туризма. Как было отмечено в п. 2.1 настоящей работы на территории Курагинского района расположены природные и культурно-исторические памятники регионального и краевого значения, имеются музеи и памятники архитектуры. Именно данные ресурсы выступают основой маршрутов пешеходных туров.

В настоящее время пешеходный туризм на территории рассматриваемого района занимает незначительную долю рынка и не носит массовости, данный вид туризма включен в категорию «активный туризм».

Реализация турпродукта пешеходного туризма в основном осуществляется посредством туроператоров по внутреннему туризму, функционирующих на территории России и Красноярского края. Рассмотрим предложения, имеющиеся у туроператоров в таблице 3.

Таблица 3 – Сводные данные предложений пешеходного туризма по Курагинскому району от туроператоров и организаторов экскурсий

| Туроператор           | Маршрут                                  | Кол-во человек в группе | Формат конно-пешеходного тура | Продолжительность | Стоимость (руб./чел) |
|-----------------------|--|-------------------------|-------------------------------|-------------------|----------------------|
| ООО «Саянское кольцо» | Курагино – Обитель рассвета-Курагино     | 8-10                    | Культурно-познавательный      | 3 дня / 2 ночи    | 45000                |
| ООО «Реки-горы»       | Курагино-Шалаболинская писаница-Курагино | 5-10                    | тур выходного дня             | 2 дня / 1 ночь    | 35000                |
| ООО «Дух приключений» | Курагино                                 | 8-10                    | Культурно-познавательный      | 2 дня / 1 ночь    | 22000                |

Пешеходные туры по Курагинскому району представлены продолжительностью не более двух дней, в то же время среди ассортимента имеются туры до Обители Рассвета, которые включают 3 дня. Данный временной промежуток зависит от программы и маршрута тура. По большей части краткосрочные маршруты проходят по близлежащим достопримечательностям района и включают посещение п. Курагино.

Основу материально-технической базы пешеходного туризма составляют средства размещения, предприятия питания, транспортные предприятия, а также конные фермы, которые предоставляют на маршрут лошадей и инструкторов-проводников. В настоящее время, согласно информации, представленной в туристском унифицированном паспорте Курагинского района, на территории района функционируют базы отдыха, которые ориентированы на разновозрастную аудиторию. Среди данных объектов размещения нами были выделены базы отдыха и гостиницы, которые можно использовать в качестве средств размещения туристских групп в пешеходных турах (таблица 4). В первую очередь мы учитывали комфортность группового размещения, наличие необходимой удобств на территории, дополнительных услуг и услуг инструкторов-проводников.

Таблица 4 – Сводные данные средств размещения Курагинского района пригодных для проектирования пешеходных туров

| <b>Объект размещения</b>      | <b>Инфраструктура территории</b>   | <b>Дополнительные услуги</b>   |
|-------------------------------|--|--|
| База отдыха «Усадьба Околица» | 6 комфортабельных домиков, гостиничный комплекс, ночной клуб, кафе, баня | Ночной клуб, кафе, баня, бильярд, караоке, настольный теннис           |
| Гостиница «Гостиный двор»     | Кафе, парковка   | Заказ экскурсий  |
| Турбаза «Белая корона»        | Гостиничный комплекс, ночной клуб, кафе, баня, каток,                    | Ночной клуб, конные туры, каток, прокат снаряжения                     |
| База отдыха «Гиберкуль»       | 4 домика, общей вместимостью 37 человек                                  | Беседка, мангал, баня  |
| Гостиница «Puding Апарт»      | Кафе парковка  | Заказ экскурсий  |
| Турбаза «Ульфа»               | Два домика вместимостью 5 человек  | Баня, типич  |
| База отдыха «Галовка»         | Три летних домика, гостиничный корпус, баня, беседка, мангалы            | Прокат катамаранов, баня, настольный теннис, рыбалка, беседка, мангалы |
| База отдыха «Андреев ключ»    | Три гостевых дома и деревянный коттедж, баня, парковка, бассейн          | Баня, парковка, бассейн, экскурсии                                     |
| Гостиница «Дом из кедра»      | Гостиничный комплекс вместимостью до 20 человек, баня                    | Прогулка на лошадях, катание на катамаранах                            |

В Курагинском районе имеются объекты, в которых можно комфортно разместиться организованным группам, а также взять в прокат необходимо походное снаряжение и воспользоваться услугами опытных инструкторов-проводников, которые имеют опыт работы в пеших маршрутах. Большинство объектов размещения находятся вблизи населенных пунктов, что определяет их доступность и удобство трансфера. Самой вместительной и разнообразной по уровню комфорта является база отдыха «Околица», в составе которой имеется 7 различных объектов размещения, включающих как размещение по типу гостиницы, так и индивидуальное размещение в домиках, также на территории базы имеется множество развлечений. Данная база является наиболее оптимальным вариантом для размещения организованных групп различного возраста, так как предлагает большой перечень услуг на своей территории.

База отдыха «Белая корона» также имеет возможность разместить организованные группы в комфортабельном гостиничном комплексе с удобствами и предлагает широкий спектр дополнительных услуг для различной категории туристов.

База отдыха «Таловка» предлагает размещение в комфортабельных домиках и гостиничном комплексе, при этом в качестве дополнительных услуг имеется рыбалка и прокат катамаранов, что позволит разнообразить досуг туристов.

Самое бюджетное размещение среди баз отдыха принадлежит базе «Ульфа», инфраструктура которой составляет два домика, баню и типичный. Разнообразного набора дополнительных услуг не предоставляется.

Одним из основных предприятий туристской индустрии, необходимых для формирования пешеходных туров выступают музеи, предоставляющие туристам возможность познакомиться культурой и историей района. Вск музей Курагинского района активно сотрудничает с туроператорами по внутреннему туризму не только Красноярского края, но и других регионов России, предоставляя туристам экскурсионную программу по экспозициям музея, а также дополнительные экскурсии (таблица 5).

Таблица 5 – Услуги, предоставляемые музеями Курагинского района

| <b>Музей</b>                               | <b>Наименование дополнительных услуг</b>                             |
|--|--|
| «Курагинский районный краеведческий музей» | Обзорная экскурсия по п. Курагино                                    |
| Музей истории села Берёзовское             | Обзорная экскурсия по селу «Соха и молот»                            |
| Горно-геологический музей                  | Тематические мероприятия «День геолога» и «День благодарения Сибири» |

Необходимо отметить, что в пешеходных турах имеют место внутримаршрутные перевозки, включающие трансферы до места сбора группы, вокзалов и автостанций. В Курагинском районе имеется три транспортных предприятия, которые занимаются обслуживанием туристов на внутренних маршрутах (таблица 6).



Таблица 6 – Автотранспортные предприятия Курагинского района Красноярского края, обслуживающие туристов на внутренних маршрутах [49]

| Наименование предприятия  | Адрес                         | Характеристика автопарка  |
|---------------------------|-------------------------------|---|
| МП Автоколонна            | п. Курагино, Тракторная, д.24 | Микроавтобус «Mercedes Sprinter» (8 мест)<br>Автобус «Hyundai» (40 мест)  |
| АТП «Курагинского района» | П. Курагино, ул. Ленина, 12.  | Автобус «Higer» (35+1 мест)<br>Микроавтобус «Mercedes Sprinter» (20 мест) |

Стоимость транспортных услуг зависит от класса автобуса, продолжительности его задействования на маршруте и учитывает почасовую оплату.

Согласно вышеизложенному можно сделать вывод, что Курагинский район имеет необходимую инфраструктуру для развития пешеходного туризма, на территории имеются предприятия гостиничной индустрии различного уровня комфорта и качества обслуживания, базы отдыха, транспортные компании и туристические компании, работающие на прием и обслуживание туристов во время маршрута. Однако рынок пешеходного туризма Курагинского района Красноярского края находится на стадии развития так как данный вид туризма пока не носит массового характера. На текущий момент разработкой пешеходных туров занимаются три туроператора, ассортиментный ряд турпродукта недостаточно разнообразен, в основном представлен турами выходного дня с идентичными программами, включающими посещение основных достопримечательностей п. Курагино и водопадов. С целью совершенствования пешеходного туризма в Курагинском районе, а также развития внутреннего туризма Красноярского края, необходимо рассмотреть возможность разнообразия экскурсионных и тематических программ тура посредством анализа запроса целевой аудитории и определения перспектив развития пешеходного туризма на рассматриваемой

территории, что будет являться положительным аспектом повышения туристской привлекательности Курагинского района.

### 2.3 Перспективы развития пешеходного туризма в Курагинском районе

С целью выявления заинтересованности населения в развитии пешеходного туризма в Курагинском районе, а также направлений и перспектив развития пешеходного туризма в целом была составлена анкета, включающая перечень вопросов, характеризующих отношение респондентов к особенностям пешеходного туризма по Курагинскому краю (приложение 1). В качестве целевой аудитории было выбрано взрослое население, интересующееся активными видами отдыха. Анкета была разработана при помощи Google формы, ссылка направлялась в группы в социальной сети ВКонтакте «Турклуб БС» и «Красноярский хайкинг», а также распространялась среди друзей и их знакомых, которые увлекаются активными видами отдыха.

Согласно полученным результатам, в исследовании приняли участие 160 человек, из них большую часть составили женщины (рисунок 4).

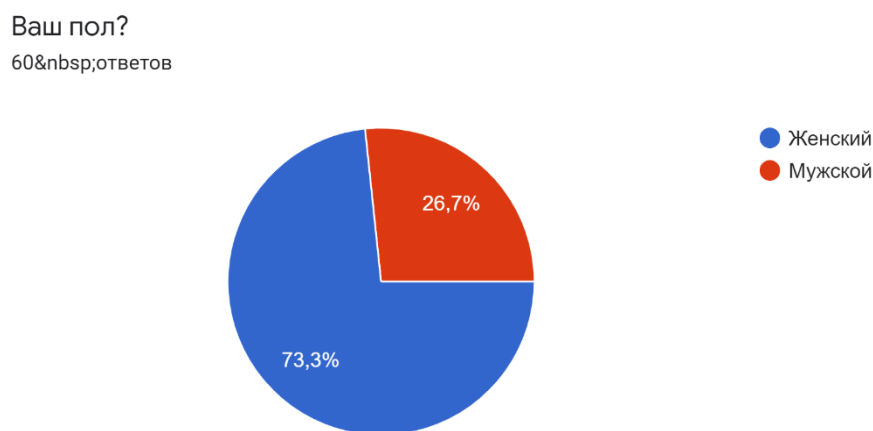


Рисунок 4– Распределение респондентов по гендерному признаку

Также критерии выборки включали возраст и семейное положение. По возрастному критерию 93,3% респондентов были в возрасте от 20 до 30 лет; 2% опрошиваемых были в возрасте 30-40 лет; 4,7% анкетированных были в возрасте от 40 до 50 лет (рисунок 5).

Ваш возраст?  
60&nbsp;ответов

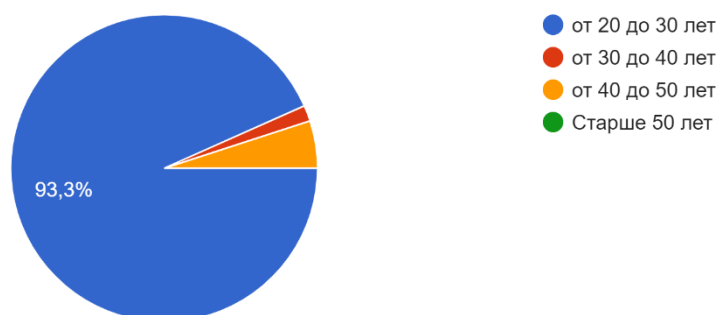


Рисунок 5 – Сегментация респондентов по возрастному критерию

Согласно семейного положения 91,7% респондентов не состояли в браке, 8,3% имели статус замужем/женат (рисунок 6).

Ваше семейное положение  
60&nbsp;ответов

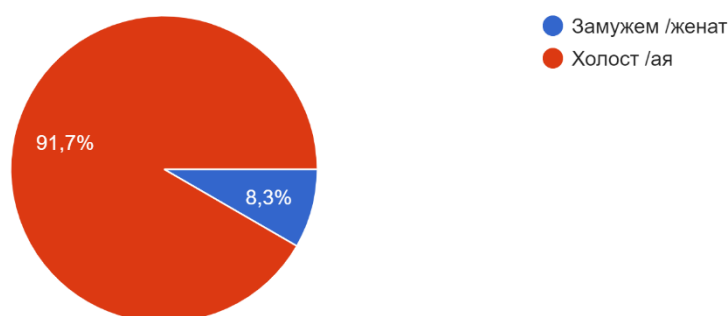


Рисунок 6 – Сегментация респондентов согласно семейному положению

Таким образом, большая часть респондентов, принявших участие в исследовании, были женского пола в возрасте от 20-ти до 30-ти лет не состоящие в браке.

В рамках анкетного порося также было установлено, что большинство респондентов отдают предпочтение пляжному отдыху (52,7%), 33,9% предпочитают активный вид отдыха, туры выходного дня и экстремальный вид отдыха предпочитают равное количество анкетированных (27,7%), другой вид отдыха выбрали 3,6% участников опроса (рисунок 7).

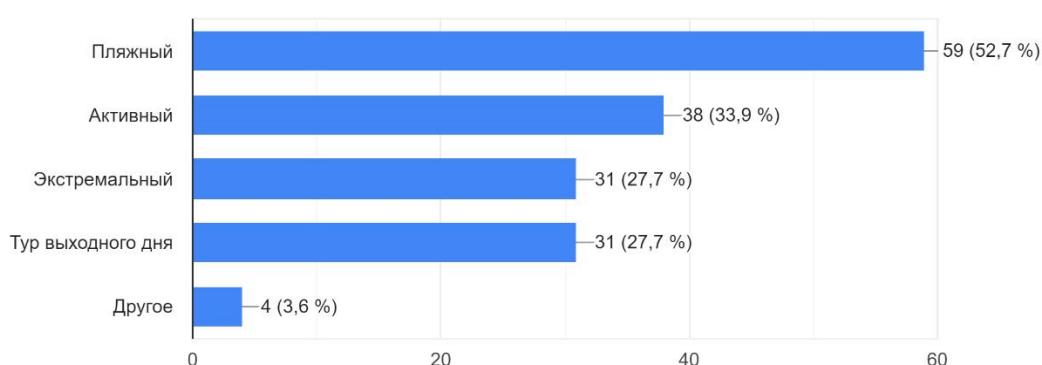


Рисунок 7 – Предпочтения респондентов по видам отдыха

На вопрос об участии турах по Курагинскому району большинство респондентов (61,3%) отметили, что участвовали в данных турах, 36,9% ответили отрицательно (рисунок 8).

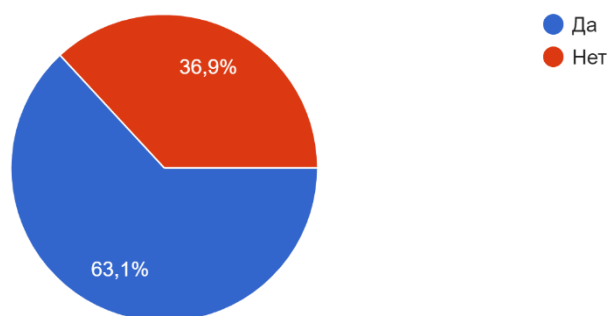


Рисунок 8 – Участие респондентов в турах по Курагинскому району Красноярского края

При ответе на вопрос о сезонах отдыха, 53,6% респондентов выбрали летний период, на втором месте по популярности (36,6%) зимнее время, весенний период выбрали 25,9% опрошенных, осенний период интересен для отдыха 24,1%, принципиального значения в сезонах отдыха не имеет 0,9% респондентов (рисунок 9).

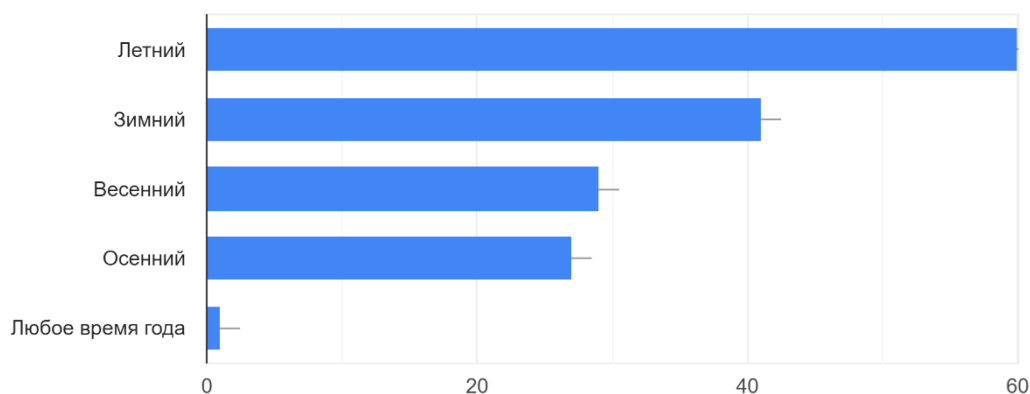


Рисунок 9 – Предпочтение респондентов относительно сезона отдыха

Далее респондентам предлагалось оценить природные и рекреационные объекты пешеходного туризма, которые они возможно посещали в рамках тура по Курагинскому району по нескольким критериям:

- туристская инфраструктура местности;
- экскурсионная программа по местности;
- возможность покупки сувенирной продукции;
- обслуживание территории.

Согласно полученным результатам, было установлено, что 63,3% респондентов считают, что туристская инфраструктура местности природных рекреационных объектов хорошо развита, 33,3% отмечают удовлетворительное состояние инфраструктуры объектов, 3,4% респондентов указали на то, что туристская инфраструктура местности природных рекреационных объектов развита плохо.

Экскурсионная программа в рамках тура развита хорошо по мнению 26,6% респондентов. В свою очередь, большая часть участников исследования

(68,3%) ставит данному критерию удовлетворительную оценку, 5,1% респондентов указали, что экскурсионная программа по местности природных рекреационных объектов развита плохо.

Оценка природных рекреационных объектов, посещаемых в туре по критерию возможности покупки сувенирной продукции показало следующие результаты: 51,6% респондентов считают, что данные местности предоставляют туристам возможность покупки сувенирной продукции, 40% отмечают недостаточную проработку данного вопроса оценивая критерий удовлетворительно, 8,4% респондентов указывают на неразвитость вопроса сувенирных точек на территориях природных рекреационных объектов Курагинского района.

По критерию «обслуживание территории» мнение респондентов распределилось следующим образом: 46,6% считают, что территория природных рекреационных объектов Курагинского района обслуживается хорошо, 45% респондентов указали на удовлетворительное обслуживание территории данных объектов, 8,4% отметили плохое обслуживание территорий природных рекреационных объектов Курагинского района (рисунок 10).

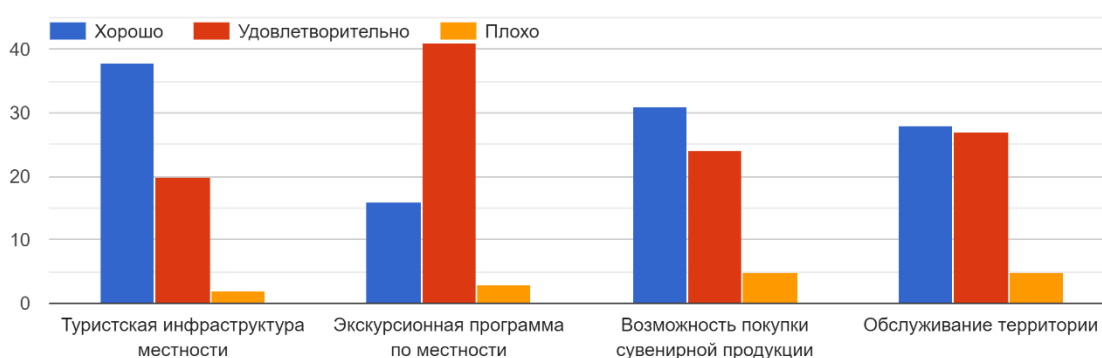


Рисунок 10 – Оценка респондентами природных рекреационных объектов туризма Курагинского района

На вопрос «Что Вас больше всего может привлечь в пешеходном туре / маршруте?» 46,7% ответили, что хотели бы пройти по интересным природным местам с целью эстетического удовлетворения, 18,3% респондентов отметили возможность увидеть нетронутую природу, 15% - возможность увидеть диких животных в их естественной среде обитания, 10% респондентов привлекает возможность узнать что-то новое о местности от экскурсовода, 8,3% анкетированных отметили возможность побывать в местах с уникальными природными памятниками (рисунок 11).



Рисунок 11 – Предпочтение респондентов в пешеходном туре

При планировании пешеходного тура 90% респондентов обратили бы внимание на его стоимость, 80% - на продолжительность, программа тура является одним из важных критериев выбора для 75% участников исследования, 56,7% также отметили, что обращают внимание на безопасность в рамках пешеходного тура, 50% оценивают в рамках тура близость к природе, 20% респондентов рассматривают наличие в туре возможности самостоятельного изучения местности (рисунок 12).

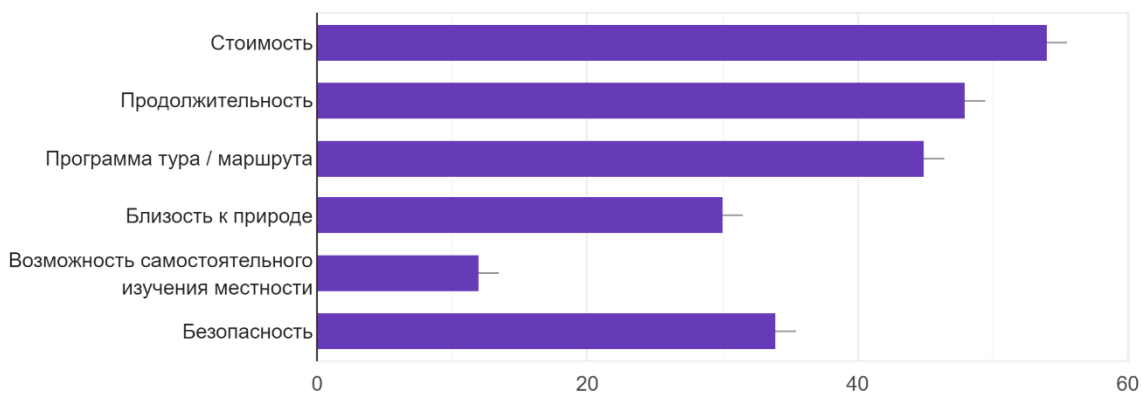


Рисунок 12 – Критерии выбора респондентов пешеходного тура

По оптимальной продолжительности туров было установлено, что большинство респондентов (47,5%) устраивает продолжительность пешеходного тура от 1 до 3-х дней, 41% участников исследования указали на продолжительность тура от 3-х до 5-ти дней, 4,9% опрошенных считают, что оптимальной продолжительностью пешеходного тура является срок в 7 дней, 4,9% указали на 14 дней и 1,6% высказали, что продолжительность пешеходного тура должна составлять не более 1-го дня (рисунок 13).

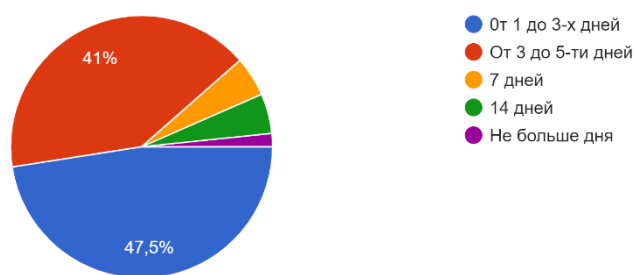


Рисунок 13 – Мнение респондентов относительно продолжительности пешеходного тура

На вопрос «Если бы Вы планировали участие в пешеходном туре / маршруте, какую основную цель путешествия Вы бы преследовали?» 72,1% отметили отдых в экологически чистом районе с посещением красивых мест природы, 45,9% обозначили основной целью путешествия знакомство с



природными достопримечательностями местности, 36,1% выбирают спортивно-развлекательный отдых и отдых в местах дикой природы с разбивкой лагеря (рисунок 14).

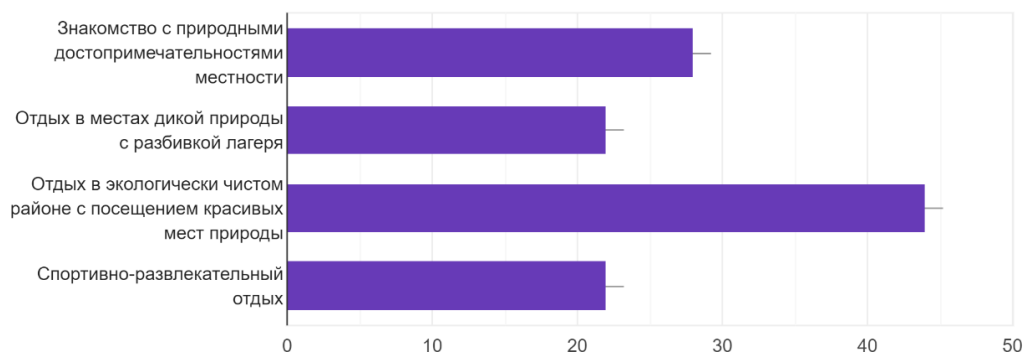


Рисунок 14 – Основная цель путешествия в пешеходном туре

В рамках пешеходного тура по Курагинскому району 62,3% респондентов заинтересовала возможность совмещения пешеходной части с экстремальными видами туризма (сплав, рафтинг), 55,7% предпочли экскурсионную программу к уникальным объектам природного наследия, 39,3% респондентов хотели бы видеть в программе тура мастер-классы, 31,1% указали на возможность самостоятельного изучения территории, 9,8% участников исследования предпочли рыбалку (рисунок 15).

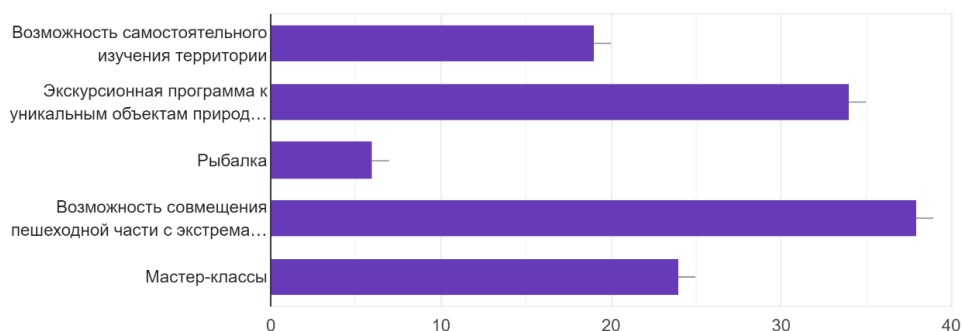


Рисунок 15 – Выбор вида деятельности в рамках пешеходного тура

На вопрос «Что, по Вашему мнению, на данный момент препятствует развитию пешеходного туризма в Курагинском районе?» 62,3% респондентов ответили про слабую информационную и государственную поддержку пешеходного туризма, 42,6% отметили экологические проблемы в крае, 41% указали на ограниченность предложения, дефицит квалифицированных кадров и слабо развитую туристскую инфраструктуру, 1,6% указали свои факторы, сдерживающие туризм, среди которых проблемы со здоровьем, лень и плохие дороги до туристских мест (рисунок 16).

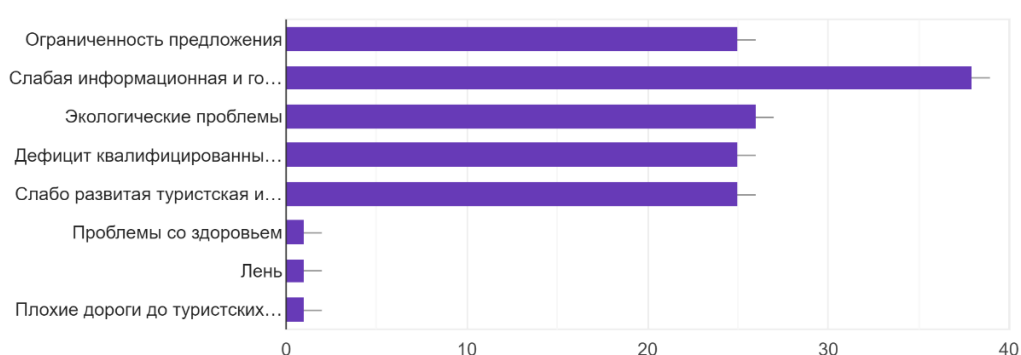


Рисунок 16 – Факторы, препятствующие развитию пешеходного туризма в Курагинском районе

Респонденты в рамках анкетирования выразили свои предложения по развитию пешеходного туризма в Курагинском районе следующим образом: 70,5% предложили усилить информационную и рекламную поддержку конно-пешеходного туризма, 63,9% отметили необходимость привлечения инвесторов к развитию данного вида туризма, 57,4% анкетлируемых определили одним из критериев развития пешеходного туризма в крае повышение квалификации кадров, 54,1% указали на необходимость решения инфраструктурных проблем и 28% выразили предложение, заключающееся в увеличении ассортимента ряда турпродукта (рисунок 17).

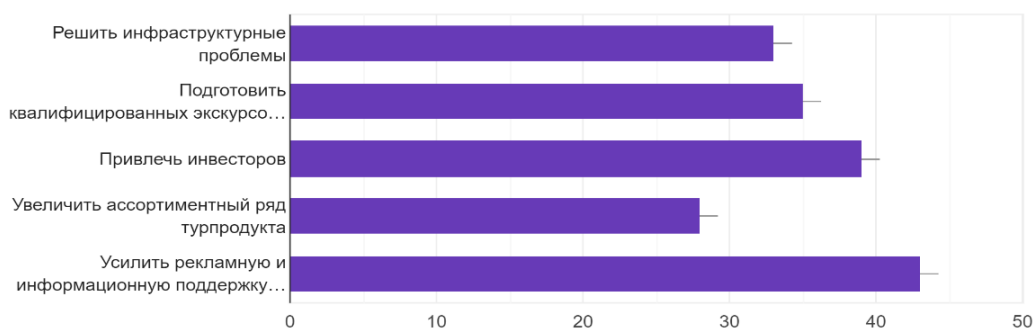


Рисунок 17 – Перспективы развития пешеходного туризма в Курагинском районе по мнению респондентов

На вопрос о посещении пешеходных туров по Курагинскому району, большинство респондентов (77%) ответили положительно (рисунок 18).

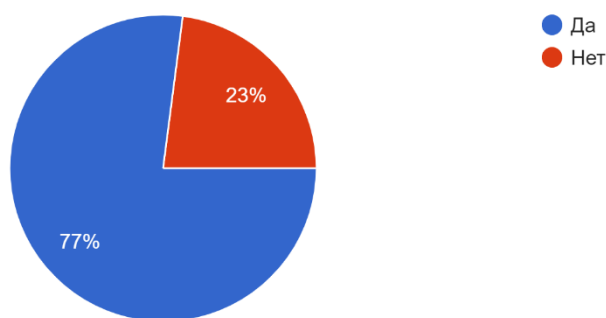


Рисунок 18 – Желание респондентов принять участие в пешеходных турах по Курагинскому району

Таким образом, проведенное исследование позволило определить основные проблемы и перспективы развития пешеходного туризма в Курагинском районе Красноярского края.

Так как большая часть респондентов отдает предпочтение познавательным экскурсиям, можно сделать вывод о том, что в рамках пешеходного тура, целевую аудиторию привлекает турпродукт, в программе которого будет присутствовать экскурсионная часть познавательной

направленности. При этом оптимальным по продолжительности туром по мнению респондентов является тур от 1 до 3-х дней.

При оценке респондентами перспектив развития пешеходного туризма на территории Курагинского района большинство считают данное направление достаточно перспективным при государственной и информационной поддержке, развитии туристской инфраструктуры, также была отмечена необходимость в увеличении ассортимента ряда турпродукта, пересмотр вопроса повышения квалификации кадров и усиление рекламной и информационной поддержки указывают на недостаточную информированность населения о наличии данного турпродукта и отсутствие должного уровня сервиса.

В рамках проведенного исследования можно прийти к выводу, что население Красноярского края имеет представление о туризме в Курагинском районе и предъявляет определенные требования к его структуре и проведению. На основании ответов участников исследования можно отметить, что целевая аудитория и туроператоры заинтересованы в развитии пешеходного туризма и участия в данных турах, при этом в качестве перспектив развития пешеходного туризма на территории Курагинского района было выделена необходимость наличия квалифицированных кадров, возможность субсидирования турпродукта, необходимость проведения информационной кампании, а также разработки экскурсионной программы познавательной направленности в рамках тура. При этом пешеходные туры по продолжительности должны быть краткосрочными. Таким образом, можно отметить, что развитие пешеходного туризма в Курагинском районе Красноярского края поддерживается как туроператорами, так и населением.

### **3 Разработка программы пешеходного тура «Сибирские просторы»**

#### **3.1 Описание программы тура**

*Обоснование проекта тура.* Разработка пешеходного тура по Курагинскому району обоснована следующими факторами:

1. Уникальная природа и природные достопримечательности: Курагинский район расположен в живописном месте, обладающем разнообразной природой. Включение пешеходного тура позволит туристам насладиться красотами лесов, рек, озер и гор, познакомиться с местными растениями и животными. Природные достопримечательности, такие как уникальные озёра, реки или горные пейзажи, могут стать главными привлекательными местами маршрута.

2. Культурное наследие и исторические объекты: Курагинский район богат историей и культурным наследием. Включение в пешеходный тур посещения исторических мест, музеев, памятников архитектуры и других культурных объектов позволит туристам погрузиться в атмосферу прошлого, узнать о местной культуре, традициях и обычаях.

3. Развитие экологического и активного туризма: пешеходный тур предоставит возможность туристам насладиться активным отдыхом на свежем воздухе, укрепить здоровье и физическую форму. Такой вид туризма становится все более популярным в современном мире, поскольку позволяет сочетать путешествие и заботу о здоровье.

4. Развитие туристической инфраструктуры: разработка пешеходного тура по Курагинскому району будет способствовать развитию туристической инфраструктуры в данном регионе.

5. Экономический эффект: Разработка пешеходного тура по Курагинскому району может привести к экономическим выгодам для местных предпринимателей и жителей. Увеличение потока туристов способствует развитию сферы услуг, гостиничного бизнеса, ресторанного дела и розничной

торговли, что в свою очередь способствует росту доходов и созданию новых рабочих мест.

*Целевым сегментом* нашего турпродукта выступили активные люди в возрасте от 20 до 35 лет, интересующиеся историей Красноярского края, желающие отвлечься от повседневности, чтобы погрузиться в особую атмосферу и получить незабываемые эмоции и новые знания.

*Цель тура:* удовлетворение культурно-познавательных и рекреационных потребностей туристов из Красноярска и регионов России.

*Задачи тура:*

1. Знакомство с историей Красноярского края.
2. Знакомство с памятниками природы культуры и их значения в истории края.

В документационное обеспечение тура «Сибирские просторы» входит:

1. Технологическая карта и карта маршрута (приложение 2).
2. Памятка туристу (приложение 3).

Предоставим паспорт тура в таблице 7.

Таблица 7 – Паспорт тура «Сибирские просторы»

| <b>1. Общие сведения</b> |  |   |
|--------------------------|--|---|
| 1.1                      | Территория по которому проходит маршрут программы              | Красноярский край, Курагинский район  |
| 1.2                      | Наименование программы   | «Сибирские просторы»  |
| 1.3                      | Тематика программы   | Культурно-познавательная  |
| 1.4                      | Форма организации  | Организованный  |
| 1.5                      | Форма организации по категории потребителей                    | Молодежь  |
| 1.6                      | Пункт начала маршрута по программе                             | Курагино гостиница «Гостинный двор»   |
| 1.7                      | Пункт окончания маршрута                                       | Автостанция Курагино  |
| 1.8                      | Перечень географических точек следования по маршруту программы | 1. п. Курагино<br>2. п. Бугуртак<br>3. п. Ойха<br>4. Шалаболинская писаница<br>5. п. Алексеевка<br>6. д. Петропавловка<br>7. с. Черемшанка<br>8. д. Гуляевка<br>9. оз. Тиберкуль<br>10. п. Курагино |

## Окончание таблицы 7

|  |   |   |
|--|---|---|
| 1.9  | Объекты показа на экскурсии   | Курагинский краеведческий музей, Мемориальный комплекс «Парк имени Победы», гора Ойха, Дом культуры с. Алексеевка, Шалаболинская писаница, Музей древнекужебарской культуры, Гуляевские пороги, оз. Тиберкуль |
| 1.10   | Протяженность маршрута  | 451,6   |
| 1.11   | Продолжительность программы   | 5 дней  |
| 1.12   | Год начала функционирования программы                               | 2023  |
| <b>2. Категория потребителей</b>                               |   |   |
| 2.1  | Категория туристов на маршруте                                      | Туристы в возрасте от 25 лет до 35 лет, не рекомендуется семьям с детьми  |
| 2.2  | Размер группы   | 10 человек + 1 сопровождающий   |
| <b>3. Ограничения по временным, погодным и прочим условиям</b> |   |   |
| 3.1  | Период функционирования   | Июнь-август   |
| 3.2  | Ограничения по погодным условиям                                    | Неблагоприятные метеоусловия  |
| 3.3  | Наличие особых экологических и санитарно-эпидемиологических условий | Прививка от клеща   |
| 3.4  | Необходимость регистрации в службах МЧС                             | Да  |
| <b>4. Транспортные условия</b>                                 |   |   |
| 4.1  | Способ передвижения   | Пеший, автобусный   |
| 4.2  | Вид транспорта  | Микроавтобус «Mercedes Sprinter»  |
| 4.3  | Комфортность  | Туристический класс   |
| 4.4  | Наличие специальных требований к транспорту                         | Экскурсионное оборудование, оснащение системой ГЛОНАСС, соответствие правилам пассажирских перевозок  |
| <b>5. Услуги питания</b>                                       |   |   |
| 5.1  | Входит в стоимость  | Завтрак, обед, ужин   |
| 5.2  | За дополнительную плату   | Питание по меню   |
| <b>6. Услуги проживания</b>                                    |   |   |
| 6.1  | Гостиница «Гостиный двор»   | 2-х местные номера  |
| 6.2  | Гостиница «Дом из кедра»  | Двухэтажные домики  |
| <b>7. Персонал</b>   |   |   |
| 7.1  | Требуемый персонал  | - экскурсовод<br>- сопровождающий группы  |
| <b>8. Стоимость</b>  |   |   |
| 8.1  | Стоимость на 1 человека   | 24964,3 руб. / чел.   |
| 9.1  | Наличие технологической карты                                       | Да  |
| 9.2  | Наличие схемы-маршрута  | Да  |
| 9.3  | Наличие памятки туристу   | Да  |

Согласно паспорту тура, программой предусмотрено:

1. Транспортное обслуживание.

Для этого будет заключен договор с АТП Курагинского района, которое предоставляет организацию пассажирских перевозок, на аренду микроавтобуса Микроавтобус «Mercedes Sprinter», оснащенного экскурсионным оборудованием и соответствующего всем требованиям, указанным в законе «О пассажирских перевозках». Перевозки будут осуществляться по следующим схемам движения:

Автостанция Курагино – гостиница «Гостиный двор» - п. Бугуртак – п. Ойха – Шалаболинская писаница – с. Алексеевка – д. Петропавловка – д. Гуляевка - база отдыха «Тиберкуль» – Автостанция Курагино.

## 2. Размещение.

Для размещения туристов будет заключен договор со следующими объектами размещения:

- Гостиница «Гостиный двор», где будут забронированы 2-х местные комфортабельные номера с удобствами. В каждом номере есть все необходимое: кровать, шкаф для хранения вещей, тумбочка, зеркала, холодильник, санузел;

- Гостиница «Дом из кедра», на территории находится два двухэтажных домика, большое количество комнат для размещения, в домах есть все необходимое: санузлы, кухни, тумбочки и т.д. Дополнительные услуги: баня, катание на катамаранах;

## 3. Питание.

Питание организуется согласно программе:

- Кафе «Японо мама» (п. Курагино), кафе с. Черемшанка;
- Ланч боксы.

4. Экскурсионное обслуживание по программе включает посещение следующих культурно-познавательных и природных объектов:

- Курагинский районный краеведческий музей;
- Мемориальный комплекс «Парк имени Победы»;
- С. Бугуртак;
- Гора Ойха;



- Шалаболинская писаница;
- Дом культуры с. Алексеевка;
- Д. Петропавловка, Виссарионовский храм;
- С. Черемшанка, музей древнекужебарской культуры;
- Гуляевские пороги;
- Оз. Тиберкуль;
- Оз. Малый Тиберкуль.

#### 5. Экскурсии:

- экскурсия о культуре и быте местных жителей в Курагинском районном краеведческом музее;
- экскурсия, посвященная героям-курагинцам ВОВ в Мемориальном комплексе «Парк имени Победы»;
- краткая историческая справка о с. Ойха;
- экскурсия, посвященная судьбам сибирских крестьян в период репрессий в Доме культуры с. Алексеевка;
- экскурсия на Шалаболинскую писаницу;
- экскурсия, посвященная истории и быту древнекужебарской культуры в Музее древнекужебарской культуры;
- краткая справка о Гуляевских порогах.

#### 6. Услуги экскурсовода.

Группу будет сопровождать штатный экскурсовод Курагинского районного музея на протяжении всего маршрута.

#### 7. Услуги сопровождающего.

Группу будет сопровождать один человек от туристской фирмы, следить за четкостью тайминга в передвижении по маршруту, оказывать туристам по необходимости информационные и организационные услуги, а также квалифицированную помощь в спорных и чрезвычайных ситуациях в период их пребывания в туре.

## ПРОГРАММА ТУРА

### День 1

13:00 – встреча группы на автостанции п. Курагино (до п. Курагино туристы добираются самостоятельно).

13:10 – трансфер в г. Гостиный двор.

14:00 – заселение.

14:30 – обед в кафе «Японо мама».

15:15 – переход до Курагинского районного краеведческого музея.

16:00 – экскурсия по музею.

16:10 – переход до Парка имени Победы.

17:00 – экскурсия по парку.

17:50 – ужин в кафе «Японо мама».

18:00 – Возвращение в гостиницу. Свободное время.

### День 2

09:00 – завтрак в кафе «Японо мама», получение ланч-боксов.

10:00 – трансфер в п. Бугуртак.

10:40 – пешеходная экскурсия к г. Бугуртак на озеро, свободное время для фото.

11:25 – переезд в с. Ойха.

12:00 – прогулка на г. Ойха, экскурсионная справка, свободное время для фото.

13:00 – обед на г. Ойха на природе (ланч-бокс).

14:00 – трансфер к Шалаболинской писанице.

14:40 – экскурсия на Шалаболинской писанице.

15:30 – трансфер в с. Алексеевка.

16:30 – экскурсия в Доме культуры.

17:10 – трансфер в гостиницу «Гостиный двор».

18:20 – ужин в кафе «Японо мама». Свободное время.

### День 3

08:00 – выселение.

09:00 – завтрак в кафе «Японо Мама», получение ланч-боксов.  
10:30 – трансфер в д. Петропавловка.  
11:00 – экскурсия в Виссарионовский храм.  
12:30 – пеший переход до Черемшанки.  
13:00 – обед в кафе Черемшанка.  
14:00 – экскурсия в музей древнекужебарской культуры.  
14:30 – трансфер в д. Гуляевка.  
14:40 – заселение в гостиницу «Дом из кедра».  
16:00 – свободное время, отдых.  
16:30 – пеший поход до Гуляевских порогов.  
19:00 – экскурсия по Гуляевским порогам, свободное время, обед на природе.  
20:00 – трансфер до гостиницы. Свободное время.

#### **День 4**

10:00 – завтрак в гостинице.  
11:30 – свободное время (по желанию катание на лошадях, катамаранах по реке за дополнительную стоимость).  
12:00 – выселение.  
12:50 – трансфер на базу отдыха «Тиберкуль».  
13:50 – рыбалка, свободное время.  
15:00 – обед (ланч-боксы).  
15:50 – пеший переход до оз. Малый Тиберкуль.  
16:30 – разбивка палаточного лагеря, отдых, рыбалка.  
20:00 – приготовление ухи на костре, ужин.

#### **День 5**

09:00 – завтрак.  
10:00 – сборы.  
12:30 – трансфер в п. Курагино.  
13:00 – прибытие на автостанцию п. Курагино.

Услуги, входящие в стоимость тура, а также услуги, которые не входят в стоимость указаны в таблице 8.

Таблица 8 – Услуги, входящие / не входящие в стоимость тура

| Услуги, входящие в стоимость тура   | Услуги, не входящие в стоимость тура                      |
|---|---|
| <b>Транспортные услуги</b>  |   |
| - Автостанция Курагино – гостиница «Гостиный двор» - п. Бугуртак – п. Ойха – Шалаболинская писаница – с. Алексеевка – д. Петропавловка – д. Гуляевка – база отдыха «Тиберкуль» – Автостанция Курагино | - дорога до п. Курагино                                   |
| <b>Проживание</b>   |   |
| - Гостиница «Гостиный двор» (2-х местные номера)  |   |
| - Гостиница «Дом из кедра»  | Аренда катамаранов, прогулка на лошадях                   |
| - б/о «Тиберкуль» (6-ти, 2-х и 3-х местные домики)  | Аренда снаряжения (рюкзаки, термосы, снасти для рыбалки)  |
| <b>Питание</b>  |   |
| - завтрак, обед, ужин в средствах размещения, также питание на маршрутах в ланч-боксах  | - алкогольные напитки<br>- дополнительное питание по меню |
| <b>Медицинская страховка</b>  |   |
| - групповой страховой полис от несчастного случая   | - расширенная медицинская страховка                       |
| <b>Экскурсионное обслуживание</b>   |   |
| - услуги сопровождающего<br>- услуги экскурсовода   |   |
| <b>Дополнительные услуги</b>  |   |
| - удочки для рыбалки<br>- палатки для ночевки<br>- спальные мешки   | - пляжное оборудование<br>- баня                          |

Предоставим информацию о поставщиках услуг в таблице 9.

Таблица 9 – Поставщики услуг, задействованные в туре «Сибирские просторы»

| Услуга   | Поставщик   |
|----------|---|
| Трансфер | АТП «Курагинского района» (п. Курагино ул. Ленина, 12.) |

## Окончание таблицы 9

| Услуга                     | Поставщик  |
|----------------------------|--|
| Питание                    | Кафе «Японо мама» (п. Курагино, ул. Заводская 2Б), кафе «Черемшанка» (с. Черемшанка)                         |
| Проживание                 | Гостиница «Гостиный двор» (п. Курагино, ул. Партизанская 38), гостиница «Дом из кедра» (д. Гуляевка)         |
| Медицинская страховка      | ООО «Надежда» (г. Красноярск ул. 78 Добровольческой бригады 2)   |
| Экскурсионное обслуживание | Курагинский районный краеведческий музей (п. Курагино, ул. Партизанская 167), сопровождающий от туроператора |

Таким образом, в рамках реализации пешеходного тура «Сибирские просторы» будут заключены агентские договоры с поставщиками услуг Курагинского района, на основании которых оказываются основные услуги, включенные в программу тура.

### 3.2 Расчет стоимости тура

Разработанный турпродукт подлежит экономической оценке и целесообразности внедрения его на рынок. Для этого необходимо провести технико-экономическое обоснование турпродукта: оценить реальные затраты на разработку и реализацию, определить общую стоимость и норму прибыли.

Предоставим калькуляцию пешеходного тура «Сибирские просторы» в таблице 10.

Таблица 10 – Калькуляция пешеходного тура «Сибирские просторы»

| Наименование калькуляционных статей | Показатели в % выражении | Показатели в стоимостном выражении на группу 10 человек +1 сопровождающий + 1 экскурсовод | Показатели в стоимостном выражении на 1 человека |
|-------------------------------------|--------------------------|---|--|
| 1. Транспортные расходы             |                          | 47500   | 4750   |

Окончание таблицы 10

| Наименование калькуляционных статей | Показатели в % выражении | Показатели в стоимостном выражении на группу 10 человек +1 сопровождающий + 1 экскурсовод | Показатели в стоимостном выражении на 1 человека |
|-------------------------------------|--------------------------|---|--|
| 2. Страховка от НС                  |                          | 660   | 66   |
| 3. Проживание                       |                          | 56400   | 5640   |
| 4. Питание                          |                          | 54000   | 5400   |
| 5. Экскурсионное обслуживание       |                          | 4000  | 400  |
| 6. Билеты в музей                   |                          | 990   | 99   |
| Итого прямых затрат                 |                          | 163550  | 16355  |
| Косвенные затраты                   | 20%                      | 32710   | 3271   |
| Полная себестоимость                |                          | 196260  | 19626  |
| Налог (УСН)                         | 6%                       | 11775,6   | 1177,56  |
| Планируемая норма прибыли           | 20%                      | 41607   | 4160,7   |
| Стоимость обслуживания группы       |                          | 249643  |  |
| Стоимость обслуживания 1 человека   |                          |   | 24964.3  |

1. Калькуляционная статья «Страховка» включает приобретение страхового полиса от несчастного случая и составляет 60 рублей на человека. Страховые расходы на группу 10 человек + 1 сопровождающий составляют 660 рублей.

2. Калькуляционная статья «Транспортные расходы» включает в себя стоимость переездов по маршруту, которая рассчитывается согласно часовому тарифу аренды и часа подачи транспорта (2500 руб./час + час подачи). В транспортные расходы туристской экскурсионной программы «Сибирские просторы» входят переезды:

День 1: Автостанция Курагино – гостиница «Гостевой двор»;

День 2: Гостиница «Гостевой двор» – п. Бугуртак – п. Ойха – Шалаболинская писаница – с. Алексеевка – д. Петропавловка – д. Гуляевка – гостиница «Дом из кедра»;

День 3: Д. Гуляевка – база отдыха «Тиберкуль»;

День 4: База отдыха «Тиберкуль» – автостанция п. Курагино.

Общее количество часов аренды автобуса составит 19 часов + час подачи каждый день и составит на группу из 10 человек + 1 сопровождающий + 1 экскурсовод – 47 500 рублей, и на одного человека – 4750 рублей.

3. Калькуляционная статья «Проживание» включает проживание туристов:

– гостиница «Гостинный двор» (двухместный номер, стоимость 3200 руб./сут.).

– гостиница «Дом из кедра» (два двухэтажных домика, стоимость 1500 руб./чел.).

Итого, проживание на группу из 10-ти человек + 1 сопровождающий составит 56400 рублей, в расчете на одного человека – 5640 рублей.

4. Калькуляционная статья «Питание» подразумевает завтраки, обеды, ужины, в том числе приготовление ланч-боксов по программе и имеют фиксированную сумму в размере 900 руб./чел. За сутки. Итого общая стоимость питания на группу из 10 человек +1 сопровождающий + 1 экскурсовод составит 54000 рублей, в расчете на одного человека – 5400 рублей.

5. Калькуляционная статья «Экскурсионное обслуживание» включает только те расходы по экскурсионному обслуживанию, которые входят в обязательную программу экскурсии. В программу экскурсии включено:

– услуги экскурсовода (400 рублей в час, работа на маршруте тура = 8 часам).

Итого общая стоимость экскурсионного обслуживания на группу из 10 человек + 1 сопровождающий составит 4000 рублей, стоимость на одного человека составит 400 рублей.

6. Калькуляционная статья билеты в музей включает стоимость входных билетов в Курагинский районный краеведческий музей, Дом культуры с. Алексеевка, В храме Виссариона входной билет = сумме пожертвований. Музей древнекужебарской культуры с. Черемшанка из расчета 30 руб./чел. И составит 990 рублей на группу из 10 человек + 1 сопровождающий и 99 рублей на одного человека.

7. При подсчете прямых затрат складываются вышеперечисленные статьи. Итого прямые затраты составят:

на 1 человека = 66 руб. + 4750 руб. + 5060 руб. + 5400 + 400 руб. + 99 руб. = 15775 рублей.

На группу из 10 человек + 1 сопровождающий + 1 экскурсовод = 660 руб. + 47500 руб. + 50600 руб. + 54000 руб. + 4000 руб. + 990 руб. = 157750 рублей.

8. К косвенным затратам относятся расходы по продвижению тура, агентское вознаграждение, заработная плата сотрудников, аренда офиса, хозяйственные нужды туроператора. Косвенные затраты составляют 20 % от итоговой величины прямых затрат.

Итого косвенные затраты туроператора составят:

На 1 человека = 15775 руб. + 20% = 3155 рублей.

На группу из 10 человек = 15775 руб. + 20% = 31550 рублей.

9. Полная себестоимость турпродукта включает прямые и косвенные затраты и равна 189300 рублей на 10 человек + 1 сопровождающий + 1 экскурсовод и 18930 рублей на человека.

10. Чтобы рассчитать полную стоимость турпродукта, необходимо к себестоимости турпродукта прибавить налог (туроператор работает по упрощенной системе налогообложения) 6% и планируемую норму прибыли, в нашем случае она равна 20%.

Итого полная стоимость тура на 1 человека = 24964,4 рублей, на группу из 10 человек + 1 сопровождающий + 1 экскурсовод = 24964,3 рублей.

Социально-психологическая эффективность разработанного турпродукта обусловлена его значимостью в развитии и воспитании



молодежи, разработанная программа способствует повышению уровня знаний и морально-этического воспитания молодых людей, развивает этическое восприятие памятников природы, воспитывает чувство ответственности к окружающей среде. Пешеходный тур «Сибирские просторы» направлен на развитие внутреннего туризма, способствует занятости населения (имеется возможность привлечения сотрудников на должность экскурсоводов и сопровождающих) и может быть представлен на российский рынок с целью привлечения туристских групп из других регионов страны.

Таким образом, согласно вышеизложенному, пешеходный тур «Сибирские просторы» составлен с учетом всех норм и требований, предъявляемых к проектированию туристских услуг. В соответствии с ГОСТ Р 54604-2011 разработана технологическая документация. Безопасность экскурсантов обеспечивается в соответствии с требованиями ГОСТ 28681.3/ГОСТ Р 50644 (4.3.9, 4.8). В соответствии с программой маршрута, по услугам, подлежащим обязательной сертификации, будут заключены договоры с организациями, имеющими сертификаты соответствия требованиям безопасности.

## ЗАКЛЮЧЕНИЕ

Выпускная квалификационная работа посвящена изучению пешеходного туризма на примере Курагинского района Красноярского края. По результатам анализа теоретических основ пешеходного туризма были получены следующие выводы:

1. Пешеходный туризм относится к активным видам спортивного туризма и представляет собой пеший поход по пересеченной местности, участниками пешеходных туров являются люди без специальной подготовки – туристы. Пешеходный туризм ориентирован на людей, предпочитающих активные виды отдыха, к тому же он предоставляет возможность выбора маршрута согласно его категории сложности. Основными задачами пешеходного туризма являются: объединение различных туристских движений с целью наиболее полного удовлетворения физических и духовных потребностей граждан Российской Федерации посредством активного туризма; воспитание бережного отношения к окружающей среде, экологической культуре, создание условий для гармоничного и равноправного развития всех видов и форм туристской деятельности, в основе которых лежит массовый оздоровительный и спортивный туризм как социально значимое общественное движение граждан.

2. Было выявлено, что в зависимости от уровня сложности, пешеходный туризм подразделяется на несколько видов: хайкинг (вид пеших походов, включающий в себя преодоление различных препятствий, таких как восхождение на гору, переход через перевалы, пересечение рек и ручьев, а также другие условия, связанные с территорией и природными условиями). Треккинг (вид туризма, который включает в себя длительные пешие походы в горных или лесных районах). Бэкпэкинг (движение по любому маршруту, не привязанному к дорогам и трассам, с ночевками на природе в местах, порой весьма удаленных от цивилизации). Фастпаккинг (комбинация бэкпэкинга более быстрый способ движения по горным маршрутам, где туристы

используют быстро сушащуюся одежду и обувь и находят места для ночлега в гостиницах или других удобных местах); геокешинг (игровой вид пешеходного туризма, который включает в себя поиск сокровищ и кэшей, скрытых на определенных координатах в природе).

3. Таким образом, пешеходные туры должны быть составлены, согласно государственным стандартам, исходя из запросов путешественников, а также должны отвечать за сохранность имущества туристов, обеспечивать безопасность жизни и здоровья туристов на маршруте, выполнять требования по охране окружающей среды. Основным условием разработки пешеходного тура является соблюдение всех мер безопасности, наличия определенной природно-познавательной среды и культурных объектов показа, в рамках которых проектируется маршрут путешествия и потребительские свойства соответствующего турпродукта.

4. Анализ туристско-рекреационного потенциала развития пешеходного туризма Курагинского района показал, что в Курагинском районе имеются все ресурсы для развития пешеходного туризма, есть объекты размещения, которые могут принять организованные группы туристов, большинство из которых находятся вблизи населенных пунктов, что определяет их доступность и удобство трансфера. На территории района функционируют предприятия общественного питания, имеются транспортные предприятия, предоставляющие перевозки организованных туристских групп, присутствуют объекты культурно-исторического наследия, имеется уникальный природный ландшафт (хвойные леса, озера, горные массивы), благодаря которому Курагинский район выступает одним из наиболее перспективных направлений для развития многих видов туризма, одним из которых выступает пешеходный туризм. Имеющиеся ресурсы активного и природно-познавательного туризма на территории района предоставляют туристам возможность пеших походов к известным достопримечательностям местности, посещения уникальных природных экосистем и водоемов, отдых в

экологически чистой местности в условиях максимально приближенных к натуральным.

5. На основании изучения рекреационных ресурсов и местности Курагинского района нами был спроектирован пешеходный тур «Сибирские просторы», который включает посещение основных культурно-исторических и природных достопримечательностей района. В рамках данного тура мы познакомим туристов с культурой и историей района, посетим уникальные природные объекты: г. Бугуртак и Ойха, Гуляевские пороги, Шалаболинскую писаницу и озёра Большой и Малый Тиберкуль. Во время маршрута нас будет сопровождать опытный экскурсовод Курагинского районного музея, который с радостью поделится с вами знаниями и интересными фактами о каждом месте, которое мы посетим. Для вашего комфорта и безопасности группу также будет сопровождать представитель туристской фирмы, который будет следить за четкостью тайминга и предоставлять вам информационную и организационную поддержку на протяжении всего тура.

Программа тура рассчитана на 5 дней, протяженность маршрута составляет 451,6 км, из них пешая активная часть маршрута составляет 29,6 км. Целевой аудиторией разработанного турпродукта выступает активная молодежь в возрасте от 25 до 35 лет, сезонность: июнь-сентябрь. Стоимость программы с учетом входных билетов в музей составляет 24964,3 рублей на человека. Внедрение данного тура окажет положительное влияние на развитие рынка внутреннего туризма Красноярского края и позволит привлечь туристские группы из других городов России.

## СПИСОК ИСПОЛЬЗОВАННЫХ ИСТОЧНИКОВ

1. Агентство по туризму Красноярского края. Официальный сайт. [Электронный ресурс]: Режим доступа: <http://turizm.krskstate.ru/>
2. Александрова А.Ю. Статистика туризма/ А.Ю. Александрова. – Москва : Федеральное агентство по туризму, 2018. – 414 с.
3. Алиев В.А. Анализ зарубежного опыта развития внутреннего туризма / В.А. Алиев // Аналитический вестник. – 2020. – № 47. – С. 1-135.
4. Аналитический сайт ВЦИОМ. [Электронный ресурс]: Режим доступа: <https://wciom.ru/analytical-reviews/analiticheskii-obzor/leto-2022-puteshestvuiem-po-rossii>
5. Анциферов М.П. Экскурсоведение / М.П. Анциферов – Москва : Федеральное агентство по туризму, 2018. – 414 с.
6. Бабкин А.В. Специальные виды туризма / А.В. Бабкин. – Москва : Атриум, 2018. – 220 с.
7. Басюков Г.Т. Пешеходный туризм / Г.Т. Басюков // Интеллект. Инновации. Инвестиции. – 2019. – № 2. – С. 7-15.
8. Болдырев С.Н. Сложные туристские походы / С.Н. Болдырев // Интеллект. Инновации. Инвестиции. – 2019. – № 2. – С. 7-15.
9. Булгаков А.А. Пешеходный туризм для всех / А.А. Булгаков // Молодой ученый. – 2017. – № 2. – С. 707-713.
10. Бутова Т.Г. Туристско-рекреационный потенциал развития Красноярского края / Т.Г. Бутова // Социальная и экономическая география. – 2018. – № 4. – С. 23-34 с.
11. Ганопольский В.И. Туризм и спортивное ориентирование / В.И. Ганопольский // Перспектива. – 2021. – № 7. – С. 22-26.
12. ГОСТ Р – 50644 – 2009 «Туристско – экскурсионное обслуживание. Требования по обеспечению безопасности туристов и экскурсантов». [Электронный ресурс]: // Электронный фонд правовых и нормативно-

технических документов – Режим доступа:  
<https://docs.cntd.ru/document/1200077653>

13. ГОСТ Р 50681-2010 «Туристские услуги. Проектирование туристских услуг». [Электронный ресурс]: // Электронный фонд правовых и нормативно-технических документов – Режим доступа:  
<https://docs.cntd.ru/document/1200083215>

14. ГОСТ Р 50681-94 «Туристско-экскурсионное обслуживание. [Электронный ресурс]: // Электронный фонд правовых и нормативно-технических документов – Режим доступа:  
<https://docs.cntd.ru/document/1200010008>

15. ГОСТ Р 51185-98 «Туристские услуги. Средства размещения. [Электронный ресурс]: // Электронный фонд правовых и нормативно-технических документов – Режим доступа:  
<https://docs.cntd.ru/document/1200024374>

16. ГОСТ Р 57806-2017 «Туристские услуги в области самостоятельного туризма. Общие требования». // Электронный фонд правовых и нормативно-технических документов – Режим доступа:  
<https://docs.cntd.ru/document/1200157120>

17. Данилов А.Ю. Особенности организации пешеходного туризма / А.Ю. Данилов // Экономика и бизнес. – 2019. – № 4. – С. 15-19.

18. Долгополов Л.П. Тенденции развития спортивного туризма «Династия-пешеходная» / Л.П. Долгополов // Инновационная наука. – 2019. – № 4. – С. 182-186.

19. Емелин С.В. Технология и организация туроператорской деятельности: учебник / С.В. Емелин. – Москва : Юрайт, 2021. – 225 с.

20. Емельянов Б.В. Пешеходный туризм как популярное направление современного туризма / Б.В. Емельянов // Новая наука. – 2019. – № 5. – С. 35-37.

21. Жукова М.А. Управление потребительскими предпочтениями в сфере отечественного туризма и гостеприимства. Основные направления

реализации турпродукта / М.А. Жукова. – Москва : Федеральное агентство по туризму, 2018. – 304 с.

22. Заднепровская Е.Л. Особенности и преимущества пешеходного туризма / Е.Л. Заднепровская // Экономика и бизнес. – 2019. – № 4. – С. 15-19.

23. Зеленин А.А. Туристская деятельность: сущность, виды туризма, особенности организации / А.А. Зеленин // Вестник МГУ. – 2019. – № 5. – С. 1-6.

24. Ибрагимов Э.Э. Перспективы развития пешеходного туризма / Э.Э. Ибрагимов // Экономика. – 2021. – № 1. – С. 13-20.

25. Игнатъева И.Ф. Организация туристской деятельности: учебник / И.Ф. Игнатъева. – Москва : Юрайт, 2020. – 315 с.

26. Ильина Е.Н. Туроперейтинг: организация деятельности: учебник / Е.Н. Ильина. – Москва : Финансы и статистика, 2015. – 256 с.

27. Кабанова Е.Е. Подходы к классификации видов туризма / Е.Е. Кабанова // Вестник института экономики и управления НОВГУ. – 2018. – №4. – С.1-5.

28. Квартальнов В.А. История развития туризма В.А. Квартальнов. – Москва : АСТ, 2017. – 312 с.

29. Кузнецова Н.Ф. Современная инфраструктура как одно из важных условий для развития туризма / Н.Ф. Кузнецова // Экономика и управление. – 2017. – № 3. – С.134-139.

30. Логинов А.В. Сравнительная характеристика видов активного пешеходного туризма / А.В. Логинов // Ученые записки. – 2018. – № 8 – С.107-113.

31. Маслак Д.В. Пеший туризм в России / Д.В. Маслак // Экономика и бизнес. – 2019. – № 7. – с. 56-62.

32. Меденцев Е.С. Концепция развития пешеходного туризма / Е.С. Меденцев // Туризм и сервис. – 2017. – № 5. – С. 45-52.

33. Морозова М.А. Туризм : словарь / под ред. д-ра экон. Наук, проф. М.А. Морозова. – Москва : ИНФРА-М, 2019. – С. 143.

34. Николаева О.К. Пеший туризм как уникальный общедоступный вид спортивного туризма / О.К. Николаева // Формула туризма. – 2018. - № 4. – С. 45-52.
35. Паранговская Л.А. Начальная туристская подготовка / Л.А. Паранговская. – Брянск : МБУДО ЦдиЮТиЭ, 2019. – 226 с.
36. Першина Н.В. К вопросу о привлекательности туристских территорий / Н.В. Першина // Молодой ученый. – 2016 – № 16. – С.1012-1016.
37. Петрухина О.Д. Эффективность бюджетного финансирования государственной программы развития туризма Красноярского края / О.Д. Петрухина // Инновационная экономика: перспективы развития и совершенствования. – 2018. – №7. – С. 1-6.
38. Печерица Е.В. Туристско-рекреационный потенциал развития Красноярского края / Е.В. Печерица // Молодой ученый. – 2020. – № 6. – С. 1022-1031.
39. Писаревский Е.Л. Правовое обеспечение туризма: учебное пособие / Е.Л. Писаревский. – Москва : Юрайт, 2017 – 376 с.
40. Сарафанова А.Г. К вопросу о пешеходном туризме / А.Г. Сарафанова //SCI-ARTICLE. – 2019. – № 2. – С. 11-19.
41. Соколов В.А. Пешеходный туризм: понятие и основные особенности / В.А. Соколов. – Москва : АСТ, 2018 – 215 с.
42. Стахова Л.В. Основы туризма: учебное пособие / Л.В. Стахова. – Москва : Юрайт, 2022. – 213 с.
43. Суворова Г.М. Безопасный отдых и туризм / Г.М. Суворова. – Москва: Юрайт, 2021. – 345 с.
44. Тельных В.В. Рынок туристских услуг Красноярского края: тенденции и особенности развития / В.В. Тельных // Фундаментальные исследования. – 2019. – № 2. – С.26-31.
45. Унифицированный паспорт Курагинского района Красноярского края. [Электронный ресурс] – Режим доступа: [http://www.kurlib.ru/History/turist\\_pasport\\_kuragino](http://www.kurlib.ru/History/turist_pasport_kuragino)



46. Федеральная служба государственной статистики. СФО. [Электронный ресурс]: // Официальный сайт – Режим доступа: <https://rosstat.gov.ru/folder/511>

47. Федеральное агентство по туризму. Аналитика. [Электронный ресурс]: // Официальный сайт – Режим доступа: <https://tourism.gov.ru/contents/analytics/>

48. ФЗ № 132 от 24.11.1996 г. (с изменениями 08.06.2020) «Об основах туристской деятельности в Российской Федерации». [Электронный ресурс]: // Справочная правовая система «Консультант Плюс» – Режим доступа: <http://www.consultant.ru>

49. Шатько Е.А. Анализ современного состояния развития туризма в Российской Федерации / Е.А. Шатько // Молодой ученый. – 2019. – №7. – С. 65-67.

50. Юр. Ю.Г. Структурное развитие рекреационных пространств Сибири (на примере Красноярского края) / Ю.Г. ЮР // Архитектура и дизайн. – 2021. – № 1. – С. 36-41.

## ПРИЛОЖЕНИЯ

### Приложение А

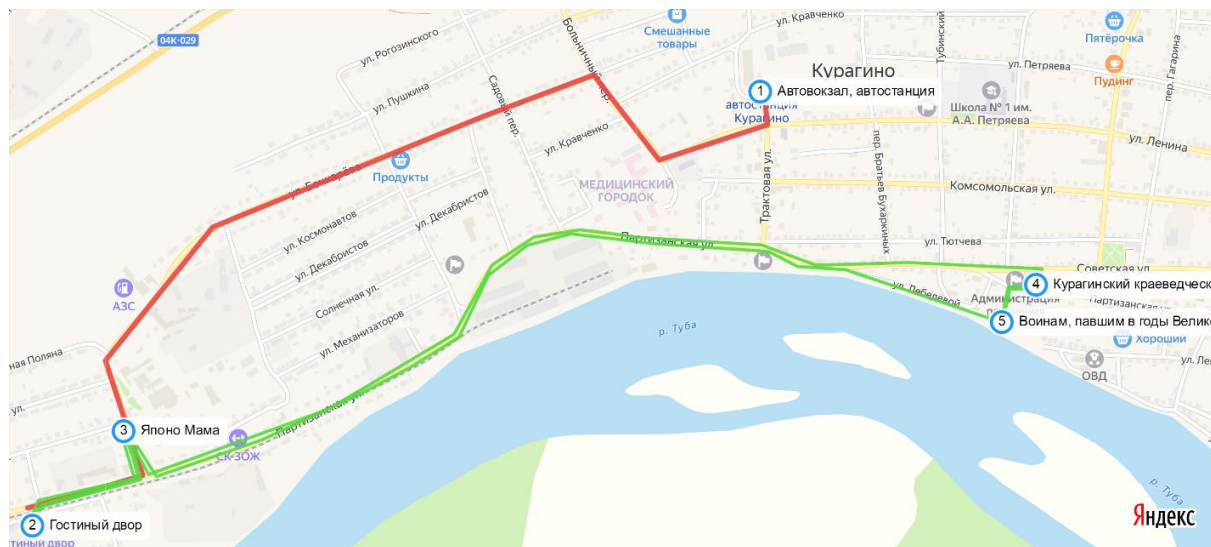
#### Анкета

Здравствуйте, Уважаемые респонденты! Просим Вас принять участие в исследовании проблем перспектив развития пешеходного туризма на территории Курагинского района. Просим ответить на каждый вопрос.

1. Ваш пол?
2. Ваш возраст?
3. Ваше семейное положение?
4. В какой местности Вы проживаете?
5. Если бы Вам предложили отдохнуть на территории Красноярского края, какой вид отдыха Вы бы предпочли?
6. В какое время Вы предпочитаете отдыхать?
7. Вы когда-нибудь принимали участие в организованных пешеходных турах / маршрутах?
8. Что Вас больше всего может привлечь в пешеходном туре / маршруте?
9. На что бы Вы обратили внимание при планировании пешеходного тура / маршрута?
10. Какая на Ваш взгляд должна быть оптимальная продолжительность пешеходного тура по Курагинскому району?
11. Если бы Вы планировали участие в пешеходном туре / маршруте, какую основную цель путешествия Вы бы преследовали?
12. Какой вид деятельности Вас бы заинтересовал в рамках пешеходного тура по Курагинскому району?
13. Что по Вашему мнению на данный момент препятствует развитию пешеходного туризма в Курагинском районе?
14. Планируете ли Вы посетить пешеходные туры / маршруты по Курагинскому району в будущем?

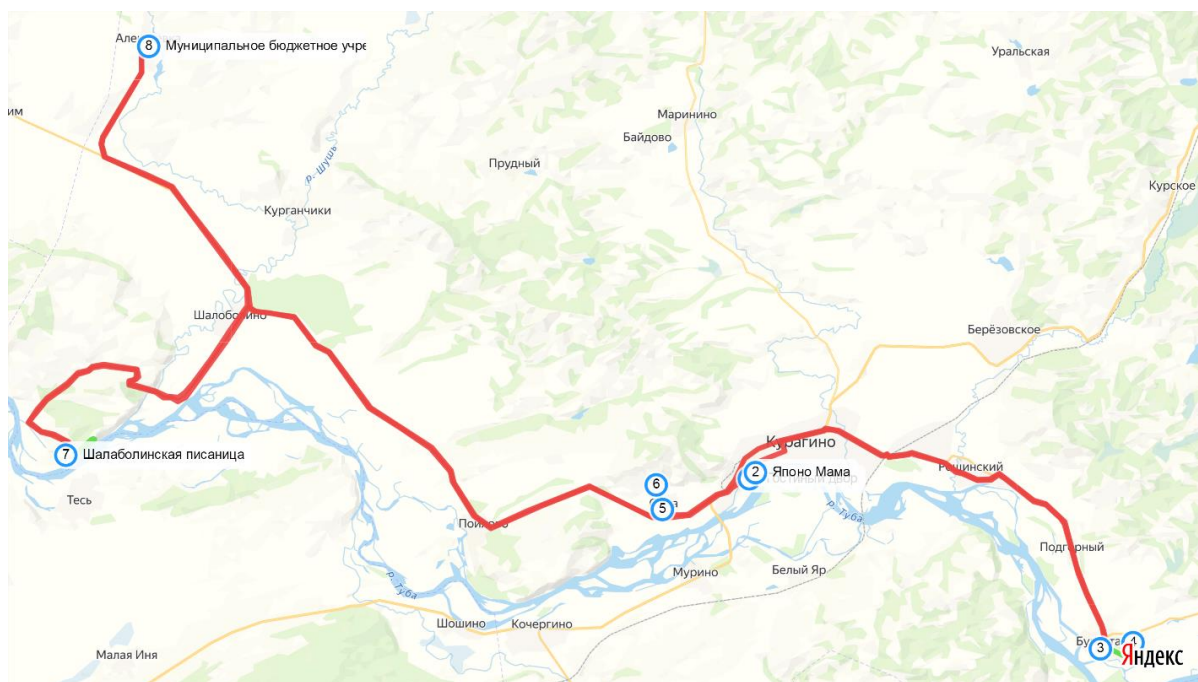
Карта маршрута путешествия тура «Сибирские просторы»

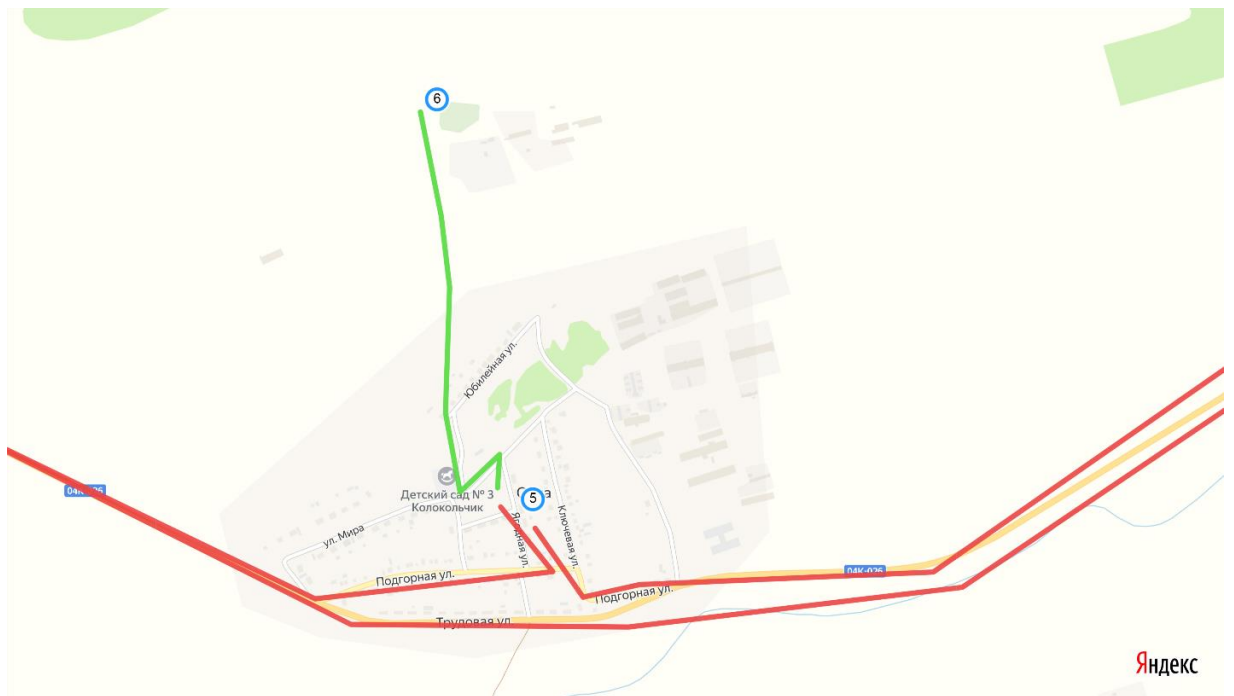
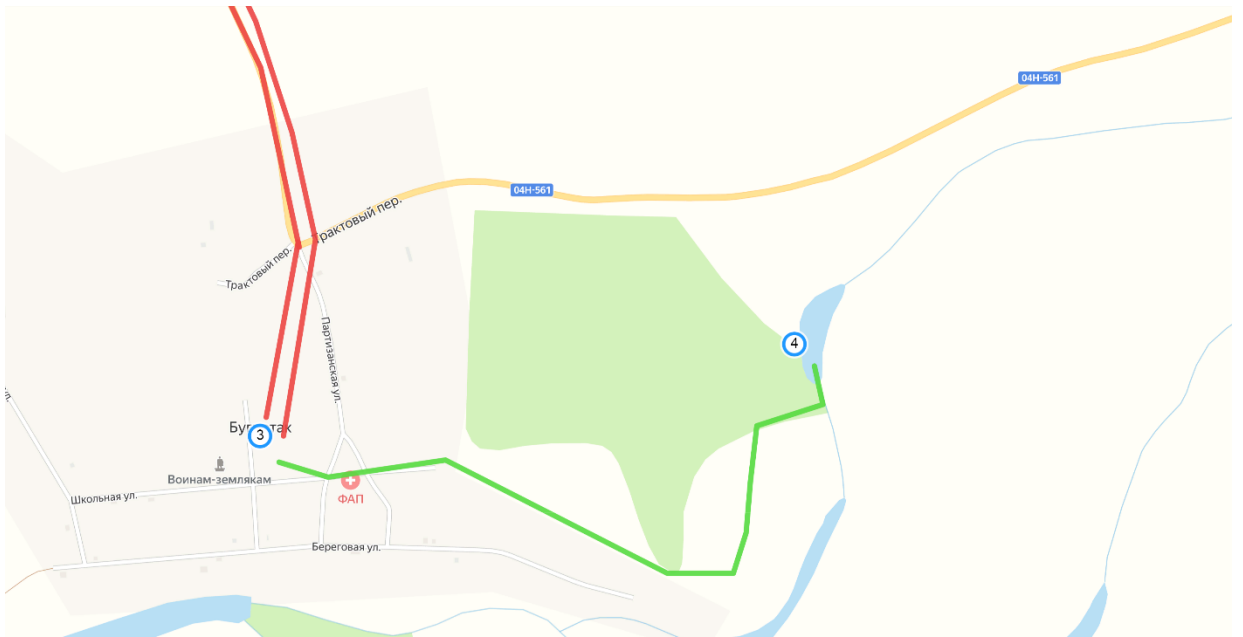
**День 1**

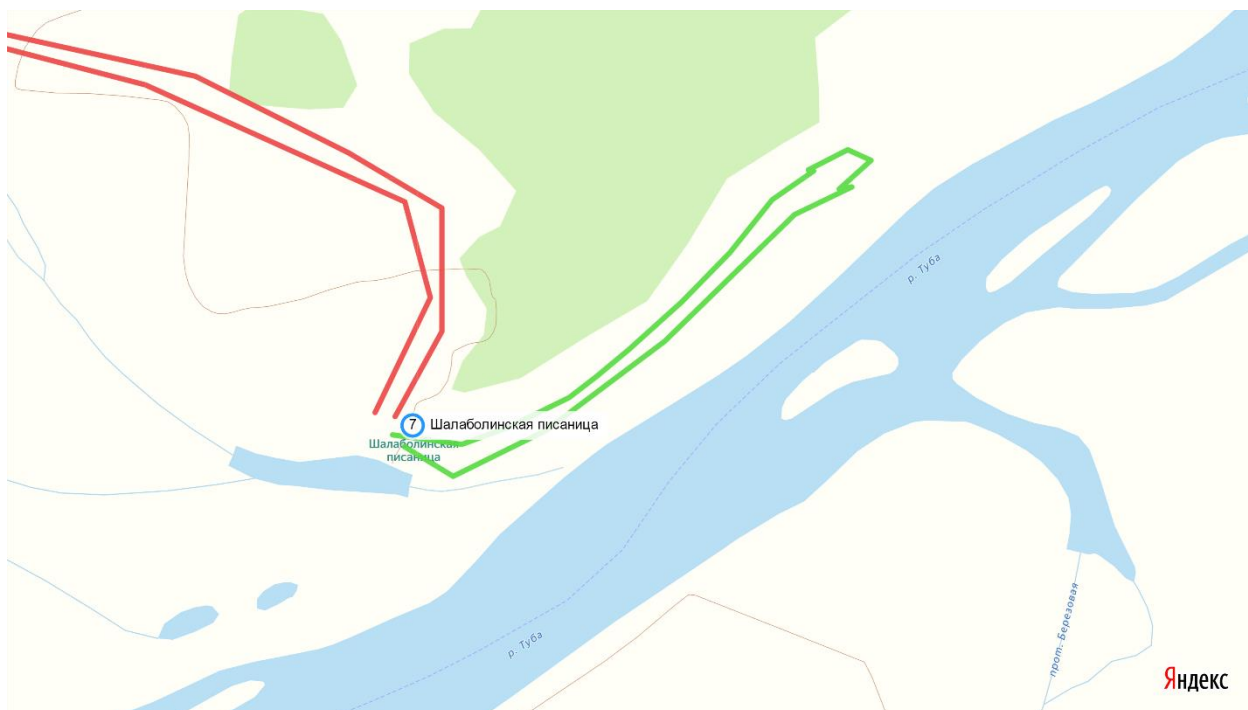


1. Автостанция п. Курагино
2. Гостиница «Гостинный двор»
3. Кафе «Японо Мама»
4. Курагинский районный краеведческий музей
5. Мемориал войнам, павшим в годы ВОВ

**День 2**

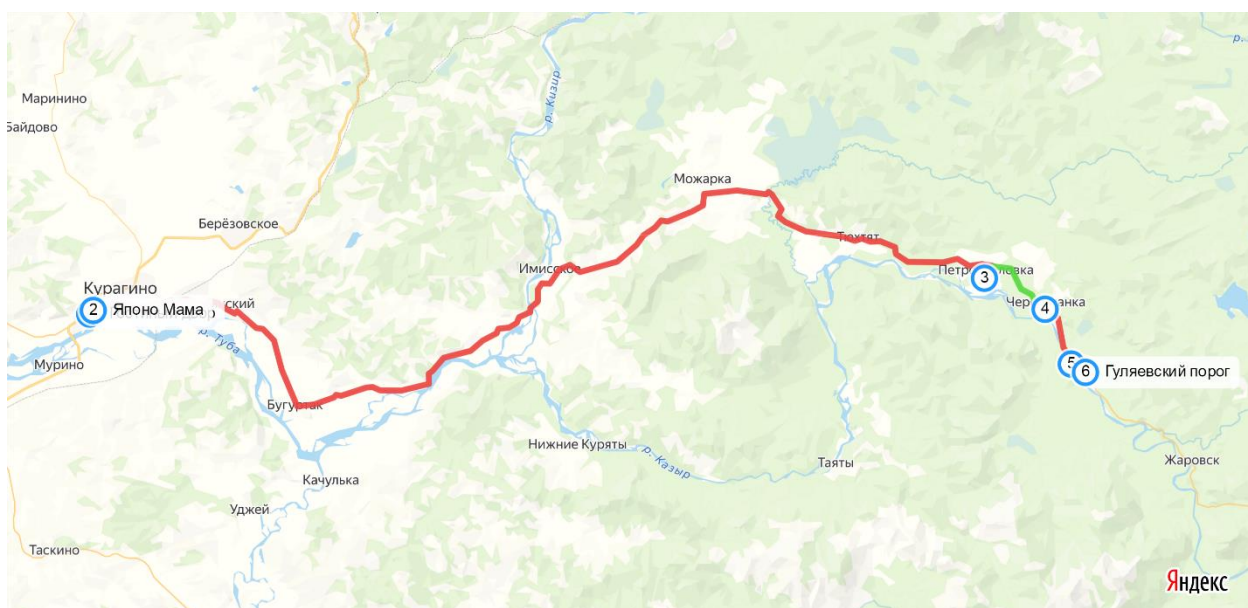


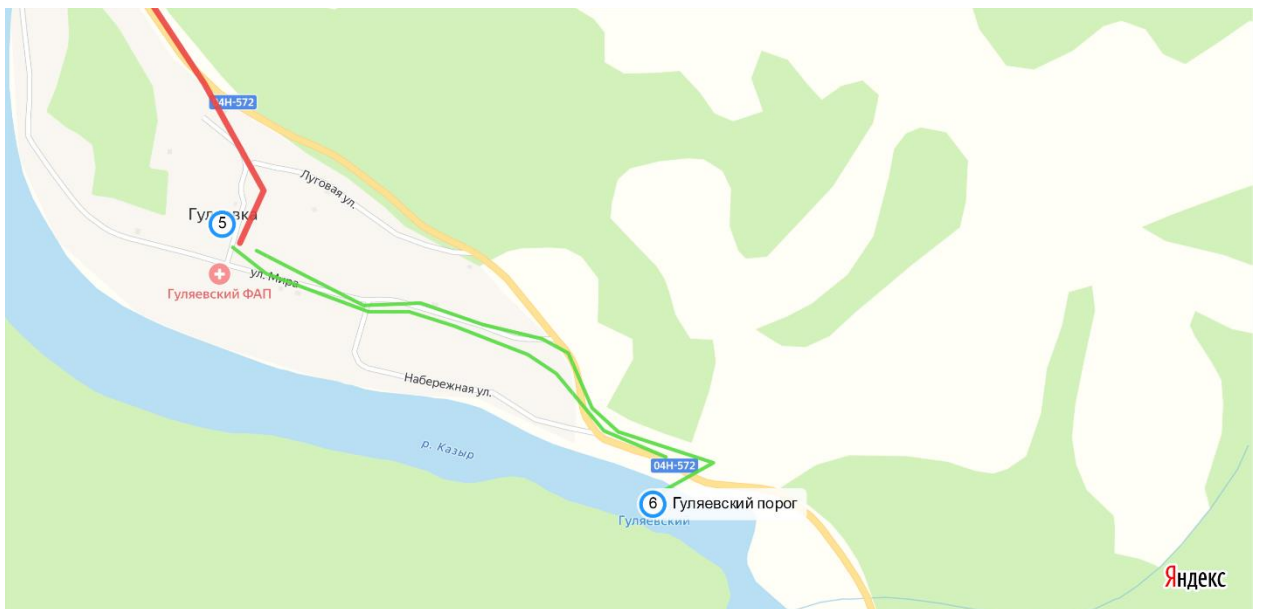
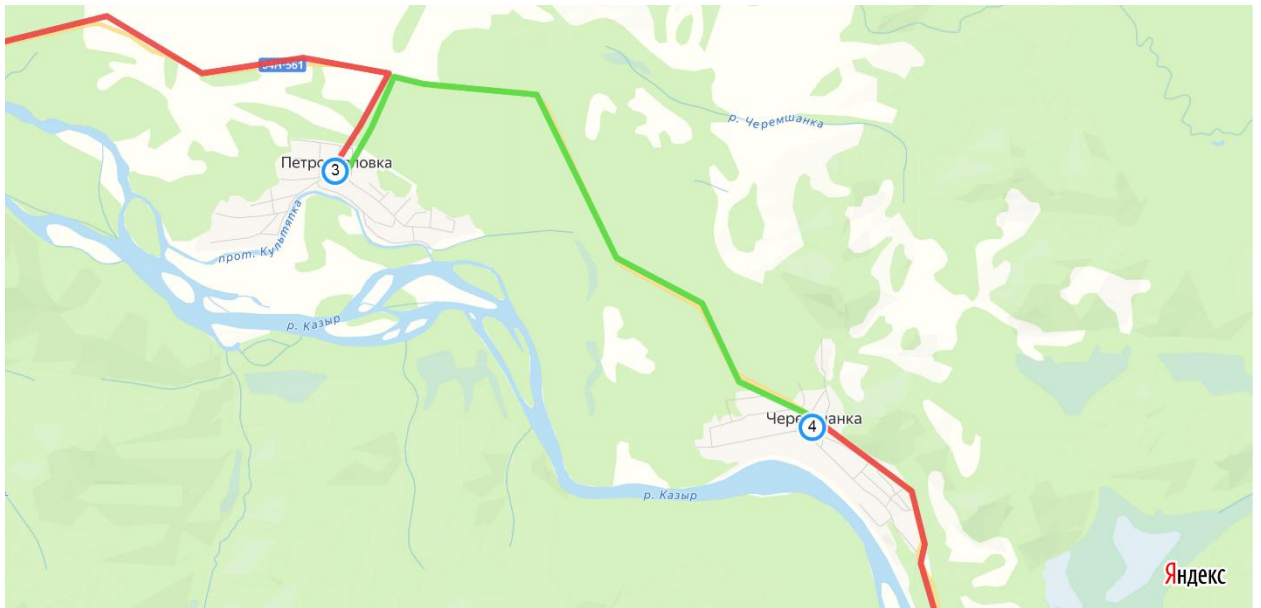




1. Кафе «Японо мама»
2. Поселок Бугуртак
3. Гора Бугуртак
4. Село Ойха
5. Гора Ойха
6. Шалаболинская писаница
7. Село Алексеевка, дом культуры
8. Гостиный двор

### День 3

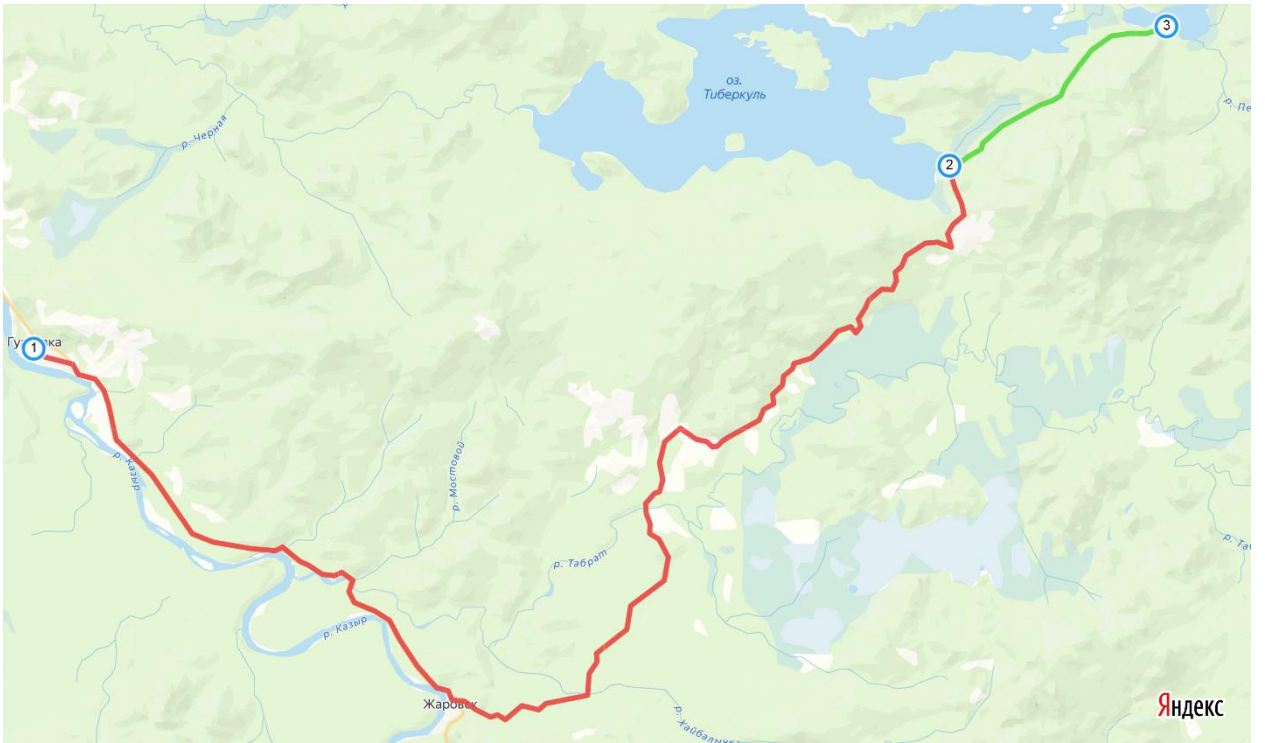




1. Кафе «Японо Мама»
2. Деревня Петропавловка, Виссарионовский храм
3. Село Черемшанка, музей древнекужебарской культуры
4. Деревня Гуляевка
5. Гуляевские пороги

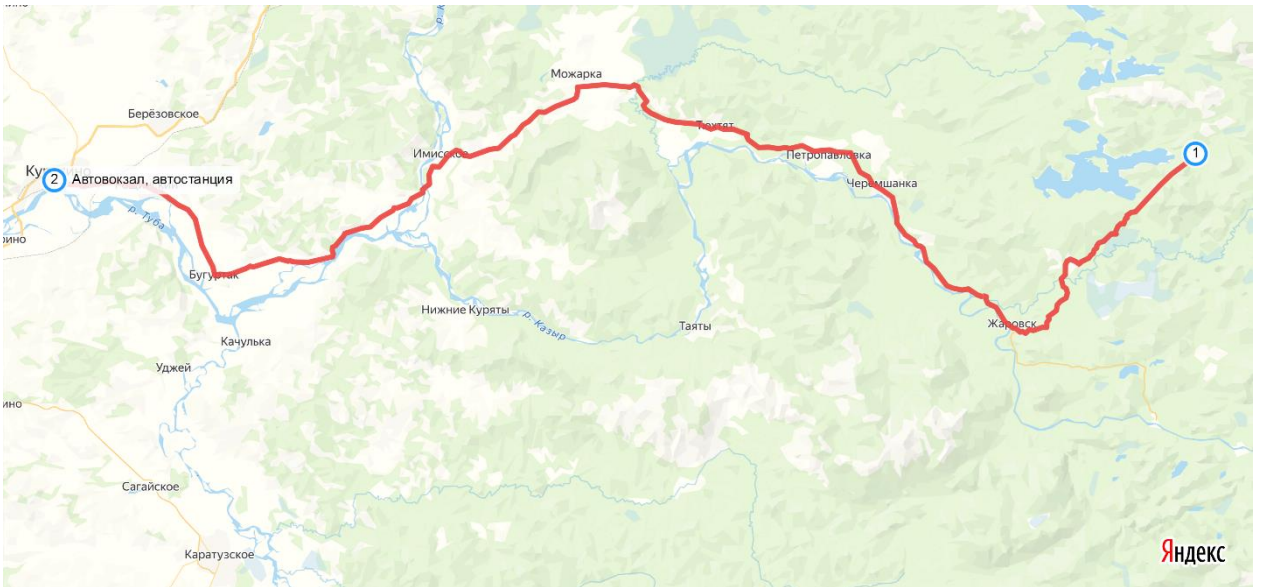
**День 4**





1. Деревня Гуляевка
2. Озеро Тиберкуль
3. Озеро Малый Тиберкуль

### День 5



1. Озеро Малый Тиберкуль
2. Автостанция Курагино

**ТЕХНОЛОГИЧЕСКАЯ КАРТА**

туристского путешествия по маршруту тура «Сибирские просторы» на 2024 г.

Вид маршрута: комбинированный

Категория сложности: не требует специальной физической подготовки

Протяженность маршрута (км): 451,6 км

в т. ч. пешком: 29,6 км.

на Автобусе: 422 км.

Продолжительность путешествия: 4 ночи/5 дней

Число туристских групп: 12

Число туристов в группе: 10 человек

Всего туристов по маршруту: 120

Всего человеко-дней обслуживания: 51

Начало обслуживания на маршруте первой группы: 14.06.2024

Начало обслуживания на маршруте последней группы: 30.08.2024

Конец обслуживания последней группы: 02.09.2024

Стоимость путевки 24964,3 руб./чел.

| Месяц  | Число туристов в месяц | График заезда туристских групп по месяцам                         | Число групп в месяц |
|--------|------------------------|---|---------------------|
| Июнь   | 20                     | 14.06-18.06; 21.06-25.06  | 2                   |
| Июль   | 50                     | 28.06-02.07; 05.07-09.07; 12.07-16.07; 19.07-23.07; 26.07-30.07   | 5                   |
| Август | 50                     | 02.08-06.08; 09.08-13.08; 16.08-20.08; 23.08-27.08; 30.08 – 02.09 | 5                   |



Адрес, с которого начинается путешествие: п. Курагино. ул. Тракторная, 24.

Программа обслуживания туристов по маршруту тура «Сибирские просторы»

| Населенные пункты, расстояния между ними, способы передвижения, время прибытия в пункт и выезда из него  | Наименование туристских предприятий и условия размещения | Запланированные туристские услуги. Наименования экскурсий (с перечнем основных объектов показа), туристских прогулок и походов | Внутримаршрутные перевозки/переходы  |
|--|--|--|--|
| <p><b>День 1.</b> Автостанция п. Курагино – гостиница «Гостинный двор» автобус (2,9км)<br/>Автобус Mercedes Sprinter<br/>Прибытие: 13:00</p>   | <p>Гостиница «Гостинный двор»</p>                        | <p>-</p>   | <p>п. Курагино. ул. Тракторная, 24 – п. Курагино ул. Партизанская 38</p>   |
| <p>Гостиница «Гостинный двор» - кафе «Японо мама» - Курагинский краеведческий музей – Парк Победы - кафе «Японо мама»<br/>Пеший переход (7,3 км)<br/>Выход: 14:00<br/>Возвращение: 18:00</p> | <p>Гостиница «Гостинный двор»</p>                        | <p>Экскурсия в Курагинском краеведческом музее, экскурсия в Парке Победы</p>   | <p>п. Курагино ул. Тракторная, 24 - Пионерская 12– Заводская 2 Б – Партизанская 167 – Партизанская 136А – Заводская 2 Б – Тракторная, 24</p> |
| <p><b>День 2.</b> Гостиница «Гостинный двор» - кафе «Японо мама»<br/>Пеший переход (0,5 км)<br/>Выход: 08:00<br/>Прибытие: 08:15</p>   | <p>Гостиница «Гостинный двор»</p>                        | <p>-</p>   | <p>п. Курагино ул. Тракторная, 24 - Заводская 2 Б</p>  |

Продолжение таблицы

| Населенные пункты, расстояния между ними, способы передвижения, время прибытия в пункт и выезда из него  | Наименование туристских предприятий и условия размещения | Запланированные туристские услуги. Наименования экскурсий (с перечнем основных объектов показа), туристских прогулок и походов   | Внутримаршрутные перевозки/переходы   |
|--|--|--|---|
| <p>Кафе «Японо мама» - п. Бугуртак – п. Ойха – Шалаболинская писаница – с. Алексеевка – гостиница «Гостиный двор» (170 км)<br/>                     Автобус Mercedes Sprinter<br/>                     Выезд: 09:00<br/>                     Прибытие: 17:10</p> | <p>Гостиница «Гостиный двор»</p>                         | <p>1. Информационные справки объектов показа:<br/>                     г. Бугуртак, священное озеро, г. Ойха<br/>                     2. Экскурсия на Шалаболинской писанице<br/>                     3. Экскурсия в Доме культуры д. Алексеевка</p> | <p>п. Курагино ул. Заводская 2Б – п. Бугуртак- п. Ойха – Шалаболинская писаница – с. Алексеевка, пер. Колхозный д.2</p> |
| <p>Гостиница «Гостиный двор» - кафе «Японо мама» - Гостиный двор<br/>                     Пеший переход (1 км)<br/>                     Выход: 17:30<br/>                     Прибытие: 18:20</p>  | <p>Гостиница «Гостиный двор»</p>                         | <p>-</p>   | <p>п. Курагино ул. Тракторная, 24 - Заводская 2 Б</p>   |
| <p><b>День 3.</b> Гостиница «Гостиный двор» - кафе «Японо мама»<br/>                     Пеший переход (0,5 км)<br/>                     Выход: 08:00<br/>                     Прибытие: 08:15</p>   | <p>Гостиница «Гостиный двор»</p>                         | <p>-</p>   | <p>п. Курагино ул. Тракторная, 24 - Заводская 2 Б</p>   |
| <p>Кафе «Японо мама» - д. Петропавловка (84 км)<br/>                     Автобус Mercedes Sprinter<br/>                     Выезд: 09:00<br/>                     Прибытие: 10:30</p>  | <p>-</p>   | <p>Экскурсия в Виссарионовском храме</p>   | <p>п. Курагино ул. Заводская 2 Б - д. Петропавловка, Виссарионовский храм</p>   |

Продолжение таблицы

| Населенные пункты, расстояния между ними, способы передвижения, время прибытия в пункт и выезда из него                      | Наименование туристских предприятий и условия размещения | Запланированные туристские услуги. Наименования экскурсий (с перечнем основных объектов показа), туристских прогулок и походов | Внутримаршрутные перевозки/переходы                                     |
|--|--|--|---|
| Д. Петропавловка – с. Черемшанка<br>Пеший переход (7,1 км)<br>Выход: 11:00<br>Прибытие: 12:30                                | -  | Экскурсия в Музее древнекужебарской культуры   | д. Петропавловка, Виссарионовский храм - Черемшанка, ул. Октябрьская 21 |
| С. Черемшанка – д. Гуляевка (6,1 км)<br>Автобус Mercedes Sprinter<br>Выезд: 14:00<br>Прибытие: 14:30                         | Гостиница «Дом из кедра»                                 | -  | Черемшанка, ул. Октябрьская 21 – д. Гуляевка                            |
| Д. Гуляевка – Гуляевские пороги<br>Пеший переход (1,5 км)<br>Выход: 16:00<br>Прибытие: 16:30                                 | -  | Экскурсионная справка о Гуляевских порогах   | Д. Гуляевка – Гуляевские пороги   |
| Гуляевские пороги – д. Гуляевка<br>Пеший переход (1,5 км)<br>Выход: 19:00<br>Прибытие: 19:30                                 | Гостиница «Дом из кедра»                                 | -  | Гуляевские пороги – д. Гуляевка   |
| <b>День 4.</b> Д. Гуляевка – База отдыха «Тиберкуль» (31 км)<br>Автобус Mercedes Sprinter<br>Выезд: 12:00<br>Прибытие: 12:50 | -  | Путевая информация, экскурсионная справка об озерах Большой Тиберкуль и Малый Тиберкуль.                                       | Д. Гуляевка – база отдыха «Тиберкуль»                                   |

Окончание таблицы

| Населенные пункты, расстояния между ними, способы передвижения, время прибытия в пункт и выезда из него            | Наименование туристских предприятий и условия размещения | Запланированные туристские услуги. Наименования экскурсий (с перечнем основных объектов показа), туристских прогулок и походов | Внутримаршрутные перевозки/переходы                               |
|--|--|--|---|
| База отдыха «Тиберкуль» - оз. Малый Тиберкуль<br>Пеший переход (3,5 км)<br>Выход: 15:00<br>Прибытие: 15:50         | Палатки  | Разбивка палаточного лагеря, рыбалка, отдых  | Турбаза «Тиберкуль» - оз. Большой Тиберкуль – оз. Малый Тиберкуль |
| День 5. Оз. Малый Тиберкуль – п. Курагино (128 км)<br>Автобус Mercedes Sprinter<br>Выезд: 10:00<br>Прибытие: 12:30 | -  | -  | Оз. Малый Тиберкуль -- п. Курагино                                |

Внутримаршрутные перевозки осуществляются предприятием: АТП «Курагинского района»

Место подписи руководителей

Место печать

## Памятка туристу

### **Подготовка:**

Убедитесь, что у вас есть все необходимые документы, включая паспорт и страховку.

Заранее ознакомьтесь с программой тура и уточните расписание и места встреч с гидом.

Подготовьте удобную одежду и обувь, которые подходят для активных прогулок и пеших походов.

Обязательно возьмите с собой камеру или смартфон для фотографирования и запоминания ярких моментов.

### **Во время тура:**

Следуйте указаниям гида и сопровождающего, соблюдайте расписание и приходите на встречи вовремя.

Слушайте внимательно и задавайте вопросы, если что-то непонятно.

Помните о правилах безопасности и соблюдайте предосторожность при посещении природных объектов.

Берегите окружающую среду, не оставляйте мусор, не нарушайте природу.

Поддерживайте дружественную атмосферу в группе, уважайте интересы и чувства других участников тура.

### **Культурные объекты:**

В краеведческом музее оцените историческое и культурное наследие района. Будьте внимательны к экспонатам и следуйте правилам музея.

В мемориальном комплексе «Парк имени Победы» проявите уважение к памяти погибших, сохраняйте достойное поведение.

В доме культуры села Алексеевка слушайте внимательно рассказы о судьбах сибирских крестьян, будьте вежливы и уважительны к местным жителям.

### **Природные объекты:**

На горе Ойха насладитесь потрясающими пейзажами и соблюдайте правила безопасности при подъеме и спуске.

Посетите Шалаболинскую писаницу и проявите бережное отношение к этому культурному наследию.

Восхититесь природной красотой Гуляевских порогов, но будьте осторожны и соблюдайте предосторожность на берегу реки.

### **Общие рекомендации:**

Следуйте правилам гигиены и соблюдайте меры безопасности в связи с активностью клещей.

Уважайте местную культуру, традиции и обычаи.


Помните о приятных моментах тура, делайте фотографии и наслаждайтесь каждым моментом.

Если у вас возникнут вопросы или проблемы, обратитесь к сопровождающему или гиду.

Путешествие по Курагинскому району откроет перед вами удивительный мир истории, культуры и природы. Наслаждайтесь каждым моментом и создавайте незабываемые впечатления!

Министерство науки и высшего образования РФ  
Федеральное государственное автономное  
образовательное учреждение высшего образования  
«СИБИРСКИЙ ФЕДЕРАЛЬНЫЙ УНИВЕРСИТЕТ»

Институт физической культуры, спорта и туризма  
Кафедра теоретических основ и менеджмента физической культуры и  
туризма

  
УТВЕРЖДАЮ  
Заведующий кафедрой  
Н.В. Соболева  
« 23 » 06 2023 г.

**БАКАЛАВРСКАЯ РАБОТА**

43.03.02 Туризм

43.03.02.01 Технология и организация туроператорских и турагентских услуг

РАЗРАБОТКА ПРОГРАММЫ ТУРА С ЭЛЕМЕНТАМИ ПЕШЕХОДНОГО  
ТУРИЗМА НА ПРИМЕРЕ КУРАГИНСКОГО РАЙОНА КРАСНОЯРСКОГО  
КРАЯ

Руководитель

  
подпись, дата

канд.пед.наук., доцент  
должность, ученая степень

В. А. Грошев  
инициалы, фамилия

Выпускник

  
подпись, дата

С. В. Суварова  
инициалы, фамилия

Нормоконтролер

  
подпись, дата

Т. И. Рожина  
инициалы, фамилия

Красноярск 2023