

Министерство науки и высшего образования РФ  
Федеральное государственное автономное  
образовательное учреждение высшего образования  
**«СИБИРСКИЙ ФЕДЕРАЛЬНЫЙ УНИВЕРСИТЕТ»**

Институт экологии и географии  
Кафедра географии

УТВЕРЖДАЮ

Заведующий кафедрой

\_\_\_\_\_ Г.Ю. Ямских  
Подпись инициалы, фамилия  
« \_\_\_\_ » \_\_\_\_\_ 2023 г.

**БАКАЛАВРСКАЯ РАБОТА**

05.03.02 География

05.03.02.02 Физическая география и ландшафтоведение

**Рекреационный потенциал Ростовской области**

Научный  
руководитель

\_\_\_\_\_  
подпись, дата

доц., канд. геогр. наук  
должность, учёная степень

И. Х. Усманова  
инициалы, фамилия

Выпускник

\_\_\_\_\_  
подпись, дата

М. А. Шляхтина  
инициалы, фамилия

Нормоконтролер

\_\_\_\_\_  
подпись, дата

И. А. Вайсброт  
инициалы, фамилия

Красноярск 2023

## РЕФЕРАТ

Выпускная квалификационная работа по теме «Рекреационный потенциал Ростовской области» содержит 66 страниц текстового документа, 25 иллюстраций, 3 таблицы, 30 использованных источников.

РОСТОВСКАЯ ОБЛАСТЬ, РЕКРЕАЦИОННЫЕ РЕСУРСЫ, РЕКРЕАЦИОННЫЙ ПОТЕНЦИАЛ, МЕТОДИКА ОЦЕНИВАНИЯ РЕКРЕАЦИОННЫХ РЕСУРСОВ, ПРИРОДНЫЕ РЕСУРСЫ, ИСТОРИКО-КУЛЬТУРНЫЕ РЕСУРСЫ, СОЦИАЛЬНАЯ ИНФРАСТРУКТУРА, ЛАНДШАФТНО-РЕКРЕАЦИОННЫЙ ПОТЕНЦИАЛ, ОЦЕНКА РЕКРЕАЦИОННОГО ПОТЕНЦИАЛА, ТУРИЗМ, РЕКРЕАЦИОННАЯ ДЕЯТЕЛЬНОСТЬ.

Объект исследования – рекреационные ресурсы Ростовской области.

Цель: изучить территориальную структуру рекреационных ресурсов Ростовской области.

Задачи:

- проанализировать содержание понятия «рекреационные ресурсы»,
- изучить рекреационные ресурсы Ростовской области;
- установить влияние рекреационных ресурсов на развитие рекреационного потенциала Ростовской области.

Актуальность проведенного исследования объясняется фактом стремительного развития туризма как одной из важнейших отраслей сферы услуг российской экономики. В тоже время, Ростовская область входит в первую тридцатку регионов–лидеров по уровню развития туризма согласно Национального туристического рейтинга – 2022 года, занимая 21–е место.

Изучение рекреационных ресурсов необходимо для определения вектора развития туристической сферы региона, так как рекреационные ресурсы – это основа функционирования туристической деятельности.

В результате исследования, территория была разделена на административные единицы и изучены три категории рекреационных ресурсов Ростовской области: природные, историко–культурные и социальные. С помощью статистических данных каждого вида ресурсов, рассчитан показатель туристско–рекреационного потенциала Ростовской области в баллах и процентах. Материал сопровождался картосхемами, наглядно показывающие наличие ресурса на территории района (города).

Затем, на основании полученных данных, были выявлены города и районы–лидеры и аутсайдеры по показателям туристско–рекреационного потенциала Ростовской области.

По итогу проведенных исследований и расчетов, получилось увидеть состояние туристической сферы экономики в Ростовской области, выявить недостатки в развитии данной сферы, а также спрогнозировать ситуацию в сфере туризма на ближайшие несколько лет.

## СОДЕРЖАНИЕ

Введение.....	5
1 Рекреационный потенциал и рекреационные ресурсы .....	7
1.1 Становление туризма как отрасли экономики .....	7
1.2 Анализ содержания понятия «рекреационные ресурсы» .....	8
1.3 Классификация рекреационных ресурсов .....	16
2 Рекреационные ресурсы Ростовской области .....	19
2.1 Методы оценки рекреационных ресурсов.....	19
2.2 Природные ресурсы Ростовской области.....	23
3 Оценка рекреационного потенциала Ростовской области.....	43
3.1 Оценка природно–рекреационного потенциала .....	43
3.2 Оценка культурно–исторического потенциала .....	47
3.3 Туристско–рекреационный потенциал Ростовской области .....	52
3.4 Рекреационный потенциал Ростовской области.....	58
Заключение .....	62
Список использованных источников .....	64

## ВВЕДЕНИЕ

Актуальность выбранной темы определяется фактом стремительного развития туризма как одной из важнейших отраслей сферы услуг российской экономики. Доля туризма в валовом продукте страны достигла 4%, что сравнимо с показателями таких отраслей как здравоохранение или образование.

Число внутренних туристов в 2022 году, достигло 62 млн. человек и продолжает расти. Государство реализует национальный проект «Туризм и индустрия гостеприимства» – субсидирует развитие туристической инфраструктуры, оборудования, кемпингов и так далее.

Одними из важнейших ресурсов для развития туризма помимо туристической инфраструктуры являются рекреационные ресурсы. Наша страна обладает огромным и разнообразным туристско–рекреационным потенциалом благодаря своему уникальному географическому положению и огромной территории.

Ростовская область входит в первую тридцатку регионов–лидеров по уровню развития туризма согласно Национального туристического рейтинга–2022 года, занимая 21–е место. Большой вклад в развитие туризма в Ростовской области вносят её рекреационные ресурсы и благоприятное местоположение. Кроме того, Ростовская область – это край с богатым культурно–историческим наследием. Мягкий и теплый климат, запасы минеральных вод и лечебных грязей, богатый растительный и животный мир, создают привлекательные условия для посещения мест туристами.

**Цель:** изучить территориальную структуру рекреационных ресурсов Ростовской области.

**Задачи:**

- проанализировать содержание понятия «рекреационные ресурсы»,
- изучить рекреационные ресурсы Ростовской области;

— установить влияние рекреационных ресурсов на развитие рекреационного потенциала Ростовской области.

**Объект исследования** – рекреационные ресурсы Ростовской области.

**Предмет исследования** – территориальная структура рекреационных ресурсов Ростовской области.

Методы исследования – аналитический, исторический, статистический, картографический.

Источники: картографические материалы, учебная литература, интернет–ресурсы, архивные материалы.

# **1 Рекреационный потенциал и рекреационные ресурсы**

## **1.1 Становление туризма как отрасли экономики**

За прошедшее столетие туризм начал ускоренно развиваться и стал массовым социально–экономическим явлением в нашей стране и мире в целом. Развитию способствовали расширение экономических, политических и культурных связей между государствами и народами, географическое просвещение населения.

Туризм как сфера деятельности, позволяет людям расширять свои представления об окружающем мире, познакомиться с культурой и традициями других регионов и стран, и обеспечивает людей работой в таких государствах, где эта сфера деятельности является основным способом получения дохода. Так, туристическая индустрия стала старт–площадкой для социально–экономического развития многих стран мира [1].

С древнейших времен развитие цивилизаций способствовало появлению и укреплению контактов между разными государствами, народами и регионами. Путешествия совершались с целью изучения соседних народов, поиска рынков, работы, знаний и так далее. Позднее путешествия стали профессиональной необходимостью. В период первых древних государств, таких как Греция, Рим, Персия, Вавилон и других, путешествия предпринимались с целью торговли. Со временем к причинам путешествовать добавились – спортивные игры (Олимпийские игры) и паломничество. В Европе во времена Римской империи возникает новый вид путешествий – досуговый туризм. Римляне из высших слоев ездили в Грецию для получения образования. Постепенно поездки приобрели развлекательный характер.

В период средневековья причинами путешествий стало распространение интеллектуальных и религиозных взглядов. Появился вид «аристократического» туризма: поездки важных государственных чинов в другие страны с дипломатической миссией. Конечным итогом таких поездок

стало развитие услуг по организации отдыха вдоль маршрутов и торговых путей.

Особо важное влияние на развитие туристической сферы оказали Великие географические открытия. Развитие колониальной системы внесло свой вклад в развитие туризма таким образом, что возросло количество переселенцев в новые земли. Колонии стали не только «золотой жилой», но и местами отдыха, полноценными курортами. Кроме того, наличие колоний обязывало развивать транспортную инфраструктуру.

Ближе к XVII–XVIII векам, люди стали посещать другие страны ради отдыха, лечения, паломничества, обучения, улучшения своего финансового состояния. Так благодаря стремительному развитию инфраструктуры и транспорта, либерализации труда и стремлению к обогащению, досуговый туризм стал частью всех слоев общества.

До XIX века туристических фирм не существовало, и все путешествия осуществлялись по частной инициативе. В 1841 году было создано первое туристическое агентство баптистским проповедником Томасом Куком. По его настоянию английская железнодорожная компания предоставила специальный поезд для «безалкогольной» поездки 570 рабочих по живописному маршруту между городами Лейстер и Лафборо в графстве Лестершир в Средней Англии. Так было положено начало мировому групповому туризму.

В настоящее время путешествия стали важной частью нашей жизни. Историю развития туризма нельзя считать завершенной, поскольку она тесно связана с историей человечества и развивается по сей день [2].

## **1.2 Анализ содержания понятия «рекреационные ресурсы»**

Понятие рекреационные ресурсы или как их еще называют, туристско–рекреационные ресурсы, последнее время широко стало использоваться не только в отраслях географической науки, но также в экономике, туризме и так далее. Обращение разных направлений науки к ресурсной основе актуально,



поскольку она является основой жизни современного человека для удовлетворения материальных и духовных потребностей, формирования взглядов и культуры.

Рекреационные потребности и рекреационная деятельность определяется особенностями рекреационных ресурсов территории. Характер рекреационных ресурсов определяет специализацию и экономико–социальную эффективность рекреационной территории. Рекреационная деятельность – это вид хозяйственной деятельности, направленной на формирование, реализацию и предоставление услуг, обеспечивающих удовлетворение потребностей населения в восстановлении, сохранении и развитии жизненных сил человека, обеспечения этого процесса необходимыми ресурсами. Рекреационная деятельность классифицируется в зависимости от функции, которую она выполняет: по масштабу, продолжительности, сезонности, месту организации, характеру привлечения рекреационных ресурсов, количеству участников и так далее [3] (рис. 1).

В современное время эта деятельность больше перенимает предпринимательский характер.

Согласно определению представителя, ведущей в бывшем Советском Союзе школы рекреационной географии профессора Твердохлебова Симферопольского университета, географа Николаенко Т. В., рекреационный потенциал – это совокупность природных, культурно–исторических и социально–экономических предпосылок для организации рекреационной деятельности на определенной территории. Так же, под рекреационным потенциалом понимается наличие на территории определенных уникальных или интересных не только для местных жителей объектов.

Одной из главных частей рекреационного потенциала являются рекреационные ресурсы. Понятие «рекреационные ресурсы» многогранно. Его содержание раскрывалось многими учеными по–разному.



Рисунок 1 – Классификация рекреационной деятельности [4]

Общепринято, в широком смысле рекреационные ресурсы – это компоненты природной среды, объекты хозяйственной деятельности, обладающие уникальностью, оригинальностью, эстетической

привлекательностью и целебно–оздоровительной значимостью. Как правило, используются с целью организации различных рекреационных занятий.

В узком смысле рекреационные ресурсы – это объекты и явления туристского интереса, потенциально способные удовлетворять потребности людей, возникающие в процессе туризма.

Рекреационные ресурсы оказывают влияние на формирование рекреационных центров и областей. Появление термина «рекреационные ресурсы» в научной литературе относится к периоду с 1968 – 1971 гг. В 1968 году российский физико–географ Ефремов Ю. К. впервые в одной из своих работ отметил, что к рекреационным ресурсам следует относить места отдыха и туризма, живописные пейзажи, красивые и декоративные виды организмов.

В исследованиях советского и российского географа, теоретика географии Родмана Б. Б. рекомендовано относить к рекреационным ресурсам только те элементы географической среды, которые могут быть использованы для отдыха.

Николаенко Т. В. относит к рекреационным ресурсам компоненты природной среды и феномены социокультурного характера, которые благодаря особым свойствам могут быть использованы для организации рекреационной деятельности.

По мнению ректора Российской международной академии туризма Квартальнова В. А. рекреационные ресурсы – это часть туристских ресурсов, представляющая собой природные и антропогенные геосистемы, тела и явления природы, артефакты, которые обладают комфортными свойствами и потребительской стоимостью для рекреационной деятельности и могут быть использованы для организации отдыха и оздоровления определенного контингента людей в фиксированное время с помощью существующей технологии и имеющихся материальных возможностей.

Согласно мнению советского и российского экономико–географа, страноведа Мироненко Н. С. рекреационные ресурсы – это объекты и явления природы, результаты человеческой (антропогенной) деятельности, которые

можно использовать для отдыха, туризма и лечения. Они обладают рядом свойств. Во-первых, они историчны, то есть могут видоизменяться по мере роста рекреационных потребностей, технико-экономических и социальных возможностей. Во-вторых, они территориальны, то есть занимают большие площади; отдых сейчас требует территорий почти равных используемому сельскому и лесному хозяйству. В-третьих, обладают организующей ролью, способствуя формированию особых рекреационных пунктов, районов и зон, имеющих ту или иную специализацию, набор рекреационных предприятий от туристских маршрутов.

Решающий шаг на пути формирования современного представления о рекреационных ресурсах, сделала статья Багровой Л.А., Багрова Н.В. и Преображенского В.С. в 1977 году, где впервые было дано определение понятия «рекреационные ресурсы» как одной из важнейших предпосылок формирования особой отрасли хозяйства. «Рекреационные ресурсы – это природные, природно-технические и социально-экономические геосистемы и их элементы, которые при существующих технических и материальных возможностях могут быть использованы для организации рекреационного хозяйства». Авторы выделяют две группы рекреационных ресурсов – природно-технические и социально-экономические. Природные факторы развития рекреации могут рассматриваться как условия рекреационной деятельности или как ресурсы. Как рекреационный ресурс природный фактор выступает в том случае, когда рассматриваются не только качественные характеристики природных условий рекреации, но и их физические величины, прежде всего площадь, а также длительность периода, в течение которого эти качества проявляют свое действие

Таким образом, традиционно в качестве рекреационных ресурсов указывают сначала все компоненты природного или культурного ландшафта, также выделяют климатические, водные, гидроминеральные, лесные, горные, социально-культурные и другие ресурсы (табл. 1).

Таблица 1 – Сравнение понятий «рекреационные ресурсы»

Автор	Понятие	Источник, год публикации	Общие черты с другими определениями	Особенности по сравнению с другими определениями
Ю.К. Ефремов	Рекреационные ресурсы – места отдыха и туризма, живописные пейзажи, красивые и декоративные виды организмов.	Ефремов Ю.К. Учет множественности значений природных ресурсов в географических аспектах // Вопросы географии. Сб. 78. – М.: Мысль, 1968.	рекреационные ресурсы это места отдыха.	к ресурсам относятся декоративные виды организмов, красивые пейзажи. Автор рассматривает понятие больше с визуально–эстетической точки зрения, чем с научно–географической.
Б.Б. Родоман	Рекреационные ресурсы – это те элементы географической среды, которые могут быть использованы для отдыха.	Родоман Б. Б. Поляризация ландшафта как средство сохранения биосферы и рекреационных ресурсов. М., 1974.	используется для отдыха.	рассматривается с научно–географической точки зрения.
Л.А. Багрова, Н.В. Багров и В.С. Преображенский	Рекреационные ресурсы – это природные, природно–технические и социально–экономические геосист. их элементы, которые при существующих технических и материальных возможностях могут быть использованы для организации рекреационного хоз-ва.	Багрова Л.А., Багров Н.В., Преображенский В.С. Рекреационные ресурсы // Изв. АН СССР. Сер. геогр., 1977, № 2.	относятся к природе.	относятся так же к природно–техническим и социально–экономическим геосистемам; рассматривается определяющая роль технических и материальных возможностей геосистем; используются для организации рекреационного хоз-ва.

Продолжение таблицы 1

Автор	Понятие	Источник, год публикации	Общие черты с другими определениями	Особенности по сравнению с другими определениями
Л.А. Багрова, Н.В. Багров и В.С. Преображенский	Рекреационные ресурсы – это природные, природно–технические и социально–экономические геосист. их элементы, которые при существующих технических и материальных возможностях могут быть использованы для организации рекреац. хоз-ва.	Багрова Л.А., Багров Н.В., Преображенский В.С. Рекреационные ресурсы // Изв. АН СССР. Сер. геогр., 1977, № 2.	относятся к природе.	относятся так же к природно–техническим и социально–экономическим геосистемам; рассматривается определяющая роль технических и материальных возможностей геосистем; используются для организации рекреационного хоз–ва.
Т.В. Николаенко	Рекреационные ресурсы – компоненты прир. среды и феномены социокультурного характера, которые могут быть использованы для организации рекреационной деятельности	Николаенко Д. В., Николаенко Т. В. Введение в рекреационную географию. — Харьков: Международный славянский университет, 1998. — 193 с.	входят компоненты природной среды.	к ресурсам относятся не только компоненты природной среды, но и феномены социокультурного характера; используются для рекреационной деятельности.
Т.В. Николаенко	Рекреационные ресурсы – компоненты прир. среды и феномены соц.культурного характера, которые могут быть использованы для организации рекреационной деятельности	Николаенко Д. В., Николаенко Т. В. Введение в рекреационную географию. — Харьков: Международный славянский университет, 1998. — 193 с.	входят компоненты природной среды.	к ресурсам относятся не только компоненты природной среды, но и феномены социокультурного характера; используются для рекреационной деятельности.

Окончание таблицы 1

Автор	Понятие	Источник, год публикации	Общие черты с другими определениями	Особенности по сравнению с другими определениями
В.А. Квартальнов	Рекреационные ресурсы – это часть туристских ресурсов, представляющая собой природные и антропогенные геосистемы, тела и явления природы, артефакты, которые обладают комфортными свойствами и потребительской стоимостью для рекреационной деятельности и могут быть использованы для организации отдыха и т.д.	Зорин И. В., Квартальнов В. А. Энциклопедия туризма: Справочник. – М.: Финансы и статистика, 2003. – 368 с.	в состав входят природные тела и явления, артефакты, которые используются для отдыха и рекреационной деятельности.	являются не самостоятельной единицей, а частью туристических ресурсов; – состоят не только из природных компонентов, но также из антропогенной геосистемы; обладают широким спектром свойств.

Сравнение понятия «рекреационные ресурсы» у разных источников показывает, что понятие имеет собирательный характер. В зависимости от набора составляющих черт, авторской позиции, с которой рассматривают рекреационные ресурсы, определение имеет разные трактовки. Так же, на структуру понятия оказало влияние время – как фактор развития туристско–рекреационного хозяйства. Учитывая, как менялись потребности отдыхающих, большее значение сейчас при определении уделяется социально–экономической составляющей, чем природной.

### 1.3 Классификация рекреационных ресурсов

Традиционно классификация рекреационных ресурсов опирается на природу их происхождения. Необходимость деления ресурсов на группы обусловлена их функциональной принадлежностью, потребностью в качественной и количественной оценке.

При этом выделяют природные, то есть возникшие естественным путем, без участия человека, ресурсы, и антропогенные или историко–культурные (иногда их называют природно–антропогенные), то есть, созданные человеком рекреационные ресурсы.

Генетическая классификация является универсальной, так как строится на основе причинно–следственных связей возникновения и структуры ресурса. Согласно такой классификации, все туристско–рекреационные ресурсы делятся на две основные группы: природные и историко–культурные.

Природно–рекреационные ресурсы – это природные и природно–антропогенные геосистемы, природные объекты, явления и процессы, которые обладают внутренними и внешними свойствами и характерными чертами для организации сезонной или круглогодичной рекреационной деятельности. В пределах природно–рекреационных ресурсов можно выделить несколько основных видов ресурсов.

1) Климатические ресурсы – это ресурсы, под которыми понимается совокупность погод, пригодных для различных видов отдыха. Виды погод делятся на комфортные, субкомфортные, дискомфортные. Климатические ресурсы характеризуются такими показателями как: общее число дней с благоприятной погодой, общая продолжительность сезонов, число дней с благоприятной погодой для определенного вида туризма за каждый сезон. Важно использование данных о таких ресурсах в лечебно–оздоровительном виде туризма.

2) Ландшафтные ресурсы – это естественные или искусственные ландшафты, представляющие для человека познавательный или спортивный



интерес. Одним из основных критериев значимости для рекреации является эстетичность ландшафта, которая включает разнообразие форм элементов ландшафта, цветовые сочетания, размеры панорам с мест осмотра и так далее. С точки зрения эстетичности выделяют территории с различным рельефом в порядке убывания: горные районы, холмистые, пологохолмистые районы и ровные территории.

3) Водные ресурсы – включают все водные объекты, пригодные для отдыха. Непригодными водными ресурсами считаются сильно загрязненные реки, ручьи, озера, пруды. Пригодность так же определяется температурой воды, видами берегов, глубиной водоема, безопасностью для купания и так далее.

4) Лесные ресурсы – включают все леса, пригодные для отдыха. Непригодными считаются непроходимые леса на болотах. Характеризуются лесистостью – процентом лесопокрытой площади от общей площади территории.

5) Бальнеологические и грязелечебные ресурсы – это источники минеральных вод и лечебных грязей разного состава и происхождения. Характеризуются качественным составом, объемом и условиями добычи [5].

Среди культурно–исторических объектов значимая роль принадлежит памятникам истории и культуры. Они делятся на категории истории, археологии, градостроительства и архитектуры, искусства, этнографии, документальные памятники.

Целью данных рекреационных ресурсов является привлечение людей с и удовлетворение их духовных потребностей, жажду познания, изменения окружающей среды для психофизиологического восстановления личности [6].

Советский и Российский экономико–географ, страновед Владимир Павлович Максаковский утверждает, что рекреационные ресурсы антропогенного происхождения называют культурно–историческими ресурсами. Они служат главной предпосылкой для организации культурно–познавательной рекреационной деятельности и во многом определяют

рекреационные потоки. Такие ресурсы подразделяют на материальные, олицетворенные в конкретных материальных объектах, и духовные, нашедшие отражение в науке, образовании, искусстве, литературе, народном быте и творчестве [6].

Сейчас к антропогенно–рекреационным ресурсам следует относить те культурно–исторические объекты, которые исследованы и оценены как имеющие общественное значение и могут быть использованы для удовлетворения рекреационных потребностей людей. Антропогенно–рекреационные ресурсы:

- 1) места, связанных с жизнью и деятельностью выдающихся исторических личностей;
- 2) территории, где сохранились ярко выраженные этнографические особенности;
- 3) культовые сооружения, музеи, картинные галереи, памятники истории, архитектуры, археологии и тому подобное.

## **2 Рекреационные ресурсы Ростовской области**

**Глава 2 Извлечена полностью**

## **3 Оценка рекреационного потенциала Ростовской области**

**Глава 3 Извлечена полностью**

## ЗАКЛЮЧЕНИЕ

Анализ потенциала рекреационных ресурсов Ростовской области позволяет сделать вывод о необходимости развития отдельных районов рекреационного туризма. Ростовская область обладает необходимым туристским потенциалом для развития внутреннего и выездного туризма.

В регионе наблюдается значительное преобладание въездного туризма, что говорит о ряде отраслевых проблем. В то же время, Ростовская область обладает мощной транспортной инфраструктурой в южном регионе, которая представлена железными дорогами, автомагистралями, речными и морскими портами в городах Ростов–на–Дону и Таганрог, Азов, международным аэропортом.

Также в области есть все условия для дальнейшего развития внутреннего туризма.

Во–первых, в регионе достаточно благоприятные климатические условия. Оздоровительный отдых в Ростовской области возможен только в теплый период года (конец мая – начало сентября). Осадки на Дону летом не прекращают развитие летней рекреации. А в жаркое, засушливое лето редкие ливни снижают летний зной. Наиболее благоприятной территорией в климатическом отношении является район Таганрогского залива.

Во–вторых, большое количество водоемов на территории. Рекреационное развитие в южных регионах обычно предполагает наличие водных ресурсов. Наибольшую рекреационную ценность представляют песчаные пляжи Азовского побережья, Дона, Цимлянского водохранилища. Купальный период на Дону начинается при температуре воды 20–22°C и продолжается со второй декады июня и до конца августа. На левом берегу реки Дон у г. Ростов-на-Дону создан гребной канал, который используется для проведения соревнований по водным видам спорта. Особое место при организации массового отдыха и туризма должно быть отведено Цимлянскому водохранилищу, так как его гидрологические особенности, ветровой режим, характеризующийся малым

количеством штилей, благоприятны для развития парусного спорта. Здесь возможно организовывать круглогодичные спортивно–оздоровительные базы для зимних видов отдыха.

В–третьих, устойчивый ландшафтно–рекреационный потенциал. В равнинных степях Ростовской области очень живописной территорией является Донецкий кряж. В долинах малых рек образуются пороги и небольшие водопады. В местах впадения притоков в Северский Донец и Дон формируются песчаные участки.

Кроме того, перечисленные территории благоприятны для пешеходного туризма, отдыха выходного дня и спортивного скалолазания. Южные ландшафты интересны для развития любительского рыбного промысла и грязелечения.

Подводя итоги, можно отметить, что разнообразный природно–ресурсный и историко–культурный потенциалы региона, способствуют развитию на территории Ростовской области санаторно–курортного комплекса, культурно–познавательного, оздоровительно–спортивного и многих других видов туризма. Область имеет большие возможности сделать туризм причиной роста региональной экономики с привлечением вложений в бюджет. На данный момент туристический потенциал используется не в полной мере, что определяется необходимостью активизации усилий по развитию всех субъектов туристической отрасли.

## СПИСОК ИСПОЛЬЗОВАННЫХ ИСТОЧНИКОВ

1. Туризм как одна из динамичных отраслей экономики : сайт / Справочник.ру. – URL: [https://spravochnick.ru/turizm/suschnost\\_turistskoy\\_deyatelnosti\\_i\\_turprodukta/turizm\\_kak\\_odna\\_iz\\_dinamichnyh\\_otrasley\\_ekonomiki/](https://spravochnick.ru/turizm/suschnost_turistskoy_deyatelnosti_i_turprodukta/turizm_kak_odna_iz_dinamichnyh_otrasley_ekonomiki/) (дата обращения 10.06. 2023).
2. Александрова, А. Ю. Международный туризм : учебное пособие / А. Ю. Александрова. – Москва : Аспект Пресс, 2002. – 470 с. – ISBN 5-7567-0189-3.
3. Туризм и отраслевые системы : учебное пособие / И. В. Зорин, А. И. Зорин, Т. А. Ирисова [и др.] ; Менеджмент туризма – Москва : Финансы и статистика, 2002. – 270 с. – ISBN 5-279-02444-9.
4. Классификация рекреационной деятельности : сайт / Образование и наука. – URL: [http://www.rusnauka.com/28\\_NIOXXI\\_2008/Ecologia/35575.doc.htm](http://www.rusnauka.com/28_NIOXXI_2008/Ecologia/35575.doc.htm) (дата обращения 15.03.2022).
5. Максаковский, В. П. Географическая картина мира. В 2 книгах. К. 1 / В. П. Максаковский. – Москва : Дрофа, 2004. – 480 с. – ISBN 978-5-358-05275-8.
6. Баранов, В. В. Актуальные проблемы развития туристской индустрии: учебное пособие / В. В. Баранов ; ответственный редактор А. Д. Чудновский. – Москва : КНОРУС, 2016. – 439 с. – ISBN 978-5-406-03978-6.
7. Сафарян, А. А. Подходы к оценке туристского потенциала территории / А. А. Сафарян // Географический вестник. – 2015. – № 32. – С. 89-102.
8. Худеньких, Ю. А. Подходы к оценке туристского потенциала территории на примере районов Пермского края / Ю. А. Худеньких // География и туризм. – 2006. – № 2. – С.217-230.
9. Физическая карта Ростовской области : сайт / Официальный портал правительства Ростовской области. – URL: <https://www.donland.ru/activity/861/> (дата обращения 08.07.2022).

10. Природа, хозяйство и экология Ростовской области : учебное пособие / Ю. П. Хрусталева, Т. А. Смагина, Ю. Н. Меринов [и др.] ; Ростов-на-Дону. – 2002. – 389 с.
11. Карта поверхностных вод Ростовской области : сайт / Официальный портал правительства Ростовской области. – URL: <https://www.donland.ru/activity/861/> (дата обращения 08.07.2022).
12. Исток реки Дон : сайт / Википедия Переиздание. – URL: [https://wiki2.org/ru/Файл:Исток\\_реки\\_Дон\\_jpg](https://wiki2.org/ru/Файл:Исток_реки_Дон_jpg) (дата обращения 16.03.2022).
13. Спутниковый снимок дельты реки Дон : сайт / Википедия Переиздание. – URL: [https://wiki2.org/ru/Дельта\\_Дона](https://wiki2.org/ru/Дельта_Дона) (дата обращения 15.03.2022).
14. Азовское море и Таганрогский залив : сайт / Городъ Таганрогъ. – URL: [http://www.taganrog-gorod.ru/taganrog/nature-ecology/nature/the-sea-of-azov/?special\\_version=N](http://www.taganrog-gorod.ru/taganrog/nature-ecology/nature/the-sea-of-azov/?special_version=N) (дата обращения 08.06. 2023).
15. Коса Долгая, Азовское море : сайт / ЮгаРФ. – URL: <https://yugarf.ru/kosa-dolzhanskaya-v-eyske/> (дата обращения 16.03.2022).
16. Коса Белосарайская, Азовское море: сайт / УРЗУФ. – URL: <https://urzuf.com/belosaraiskaya-kosa/> (дата обращения 16.03.2022).
17. Пляж «Елисейский» в городе Таганрог : сайт / BlogTravel. – URL: <https://blogtravel.by/plyazhi-taganroga/> (дата обращения 16.03.2022)
18. Цимлянское водохранилище, вид со спутника : сайт / ActiveFisher. – URL: <https://activefisher.net/cimlanskoe-more-na-karte-gde-nahoditsa-bazy-otdyharybalka-foto-video/>.
19. Вид на озеро Маныч-Гудило : сайт / Discoveric. – URL: <https://discoveric.ru/mesta/rossiya/rostov-na-donu/manych-gudilo> (дата обращения 15.03.2022).
20. Климатическая карта Ростовской области : сайт / Официальный портал правительства Ростовской области. – URL: <https://www.donland.ru/activity/861/> (дата обращения 15.03.2022).



21. Рекреационная география Ростовской области : сайт / ДГТУ Дистанционные ресурсы. – URL: [https://de.donstu.ru/CDOCourses/structure/\\_new\\_/508192/4181/5223.pdf](https://de.donstu.ru/CDOCourses/structure/_new_/508192/4181/5223.pdf) (дата обращения 16.03.2022).
22. Природно-заповедный фонд Тихого Дона / под общей редакцией М. В. Фишкина. – Ростов-на-Дону: Издательство «D&V», 2018. – 304 с. – ISBN 978-5-6040602-8-5.
23. Территория заповедника «Ростовский» : сайт / Государственный природный биосферный заповедник Ростовский. – URL: <http://www.rgpbz.ru/> (дата обращения 17.03.2022).
24. Пшеничных, Ю. А. Актуальные проблемы неравномерного распределения туристских потоков и пространственного развития туризма в Ростовской области / Ю. А. Пшеничных // Сетевой научный журнал. – 2021. – №1. – С. 119-130.
25. Азовский музей-заповедник : сайт / Мир наскальной живописи. – URL: <https://worldrockart.ru/city/azovskay-kreppost/> (дата обращения 08.06.2023).
26. Раздорский этнографический музей-заповедник : сайт / Дон24. – URL: <https://don24.ru/rubric/kultura/v-rostovskoy-oblasti-namereny-vossozdat-oblik-pervoy-stolicy-donskogo-kazachestva.html> (дата обращения 08.06. 2023).
27. Раздорский этнографический музей-заповедник : сайт / Museum-razdory.ru. – URL: <http://museum-razdory.ru/> (дата обращения 08.06. 2023).
28. Реконструкция исторических событий на территории музея-заповедника : сайт / «Большой Ростов». – URL: <https://big-rostov.ru/wp-content/uploads/2015/11/razdor9.jpg> (дата обращения 08.06. 2023).
29. Развитие туризма в Ростове и области : сайт / 1Rnd.ru. – URL: <https://www.1rnd.ru/news/3144766/eksperty-ufu-rasskazali-o-razvitii-turizma-v-rostove-i-oblasti> (дата обращения 20.05.2023).
30. Стратегия социально-экономического развития Ростовской области на период до 2030 года : сайт / strateg.donland.ru. – URL: <https://strateg.donland.ru/activity/35082/> (дата обращения 20.05.2023).

Министерство науки и высшего образования РФ  
Федеральное государственное автономное  
образовательное учреждение высшего образования  
«СИБИРСКИЙ ФЕДЕРАЛЬНЫЙ УНИВЕРСИТЕТ»  
Институт экологии и географии  
Кафедра географии

УТВЕРЖДАЮ

Заведующий кафедрой

  
Подпись

Г.Ю. Ямских  
инициалы, фамилия

«13» июня 2023 г.


**БАКАЛАВРСКАЯ РАБОТА**

05.03.02 География

05.03.02.02 Физическая география и ландшафтоведение

**Рекреационный потенциал Ростовской области**

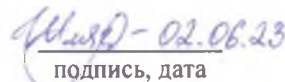
Научный  
руководитель

  
подпись, дата  
02.06.2023

доц., канд. геогр. наук  
должность, учёная степень

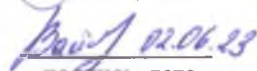
И. Х. Усманова  
инициалы, фамилия

Выпускник

  
подпись, дата

М. А. Шляхтина  
инициалы, фамилия

Нормоконтролер

  
подпись, дата

И. А. Вайсброт  
инициалы, фамилия

Красноярск 2023