

Федеральное государственное автономное
образовательное учреждение
высшего образования
«СИБИРСКИЙ ФЕДЕРАЛЬНЫЙ УНИВЕРСИТЕТ»
Институт экологии и географии
Кафедра географии

УТВЕРЖДАЮ
Заведующий кафедрой
Г.Ю. Ямских
подпись инициалы, фамилия
« ____ » _____ 20 ____ г.

БАКАЛАВРСКАЯ РАБОТА

**Демографическая ситуация коренных малочисленных народов
Таймырского Долгано-Ненецкого муниципального района
Красноярского края**

05.03.02 География

05.03.02.03 «Экономическая и социальная география»

Руководитель	_____	<u>доцент, кандидат геогр. наук</u>	<u>И.Х.Усманова</u>
	подпись, дата	должность, ученая степень	инициалы, фамилия
Выпускник	_____		<u>А.В.Смышляева</u>
	подпись, дата		инициалы, фамилия
Нормоконтролёр	_____		<u>М.И.Кокова</u>
	подпись, дата		инициалы, фамилия

Красноярск 2018

СОДЕРЖАНИЕ

Введение	3
1 Коренные малочисленные народы России	
1.1 История	5
1.2 Динамика численности коренных малочисленных народов России	8
1.3 Проблемы коренных малочисленных народов России	17
2 Таймырский Долгано-Ненецкий муниципальный район Красноярского края	
2. 1 Физико-географическое и экономико-географическое положение Таймырского Долгано-Ненецкого муниципального района	26
2.2 Население и экономика	29
3 Демографическая ситуация коренных малочисленных народов Таймырского муниципального района	
3.1 Естественное движение коренных малочисленных народов.....	Error!
Bookmark not defined.	
3.2 Структура коренных малочисленных народов Таймырского Долгано-Ненецкого муниципального района	Error! Bookmark not defined.
3.3 Перспективы сохранения коренных малочисленных народов Таймырского муниципального района	Error! Bookmark not defined.
Заключение	42
Список использованных источников	44

ВВЕДЕНИЕ

Российская Федерация является одним из крупнейших многонациональных государств, где проживают более 190 народов, каждый из которых обладает уникальными особенностями материальной и духовной культуры. Преобладающее большинство народов страны на протяжении веков сложились как этнические общности на территории России, и в этом смысле они являются коренными народами, сыгравшими историческую роль в формировании российского государства. Они делают культуру России неповторимой, несут индивидуальные особенности в традициях, обычаях, хозяйственной деятельности, в укладе жизни.

Среди народов страны особое место занимают коренные малочисленные народы Севера, Сибири и Дальнего Востока Российской Федерации, права которых гарантируются Конституцией Российской Федерации, а также законодательством Российской Федерации в соответствии с общепризнанными принципами и нормами международного права и международными договорами Российской Федерации.

Российское государство на протяжении столетий оказывало поддержку самобытному социально-экономическому и этнокультурному развитию малочисленных народов Севера.

Сложные природно-климатические условия, уязвимость традиционного образа жизни и малочисленность каждого из народов Севера обусловили необходимость формирования особой государственной политики в отношении их устойчивого развития, предусматривающей системные меры по сохранению самобытной культуры, традиционного образа жизни и исконной среды обитания этих народов.

На данном этапе времен есть угроза исчезновения некоторых коренных малочисленных народов. Эта угроза ставит вопрос: как за последние годы изменилась численность коренных народов, какая демографическая ситуация сформировалась на территории их проживания. Воспроизводство

населения коренных малочисленных народов происходит либо в замедленном темпе, либо наблюдается естественная убыль населения. Поэтому остается актуальным вопрос, почему это происходит и каким образом можно повлиять на жизнь КМН так, чтобы их численность стала расти. Также стоит разобраться, что мешает представителям КМН устойчиво развиваться, повышать рождаемость и принимать участие в экономике.

Объектом исследования являются коренные малочисленные народы Сибири.

Предмет исследования – демографическая ситуация, сложившаяся у этих народов.

Цель работы – изучение естественного движения коренных малочисленных народов Севера на примере Таймырского Долгано-Ненецкого муниципального района.

Для достижения поставленной цели следует выполнить следующие задачи:

1. Установить состав коренных малочисленных народов, проживающих на территории Таймырского Долгано-Ненецкого муниципального района.
2. Проанализировать изменения численности, показателей естественного движения, половозрастную структуру народов в пределах муниципального района
3. Определить перспективы сохранения и развития коренных народов, а также спрогнозировать изменение численности к переписи 2020 года.

При выполнении указанных выше задач использовались материалы официальных сайтов, федеральные и региональные законы, распоряжения Правительства Российской Федерации, учебная и научная литература, материалы периодической печати, ресурсы сети Интернет.

1 Коренные малочисленные народы России

1.1 История

Освоение новых земель в Российской империи шло с запада на восток в поисках новых ресурсов – соли, пушнины, территорий (рисунок 1).



Рисунок 1 – Освоение новых земель русскими первопроходцами [27]

Осваивая новые земли, русские столкнулись с местным населением. Начиная с XVI века в России для именованя нерусского населения, проживающего на осваиваемых первопроходцами окраинных землях, стали использоваться слова «иноземцы», «иноверцы», «инородцы» и «туземцы» [15].

Появилось нерусское население на территории нынешнего расселения по разным причинам. Некоторых вынудили уйти пришлые народы с прежних мест проживания, некоторые искали более благоприятные земли для ведения хозяйства, кто-то шел за ресурсами, кто-то за добычей рыбы и пушнины. Продвигались народы, в основном, с юга под натиском тюркоязычного

населения и с востока под натиском якутских племён. Местами остановки пришлых становились таежные территории вблизи рек, это помогало людям в поисках пищи. Так они появились на реках Таз, Обь, Енисей и их притоках. Проживая на выбранных территориях, народам приходилось разными способами взаимодействовать с местным аборигенным населением и пришлым русским: о некоторых местных народов пришлые переняли виды хозяйственной деятельности, оружие, занятия, с некоторыми доходила до делений территории и междоусобиц. Эти факторы помогали формироваться коренным народам на территории России. Спустя несколько тысячелетий сформированные самостоятельные народы начали принимать участие в экономике и стали неотъемлемой частью национального состава страны. Часть, которая требует поддержки и защиты, необходимой для комфортного проживания.

В Российской империи в числе первых нормативно-правовых актов, предназначенных для законодательной защиты прав коренных малочисленных народов, стал принятый в 1822 году «Устав об управлении инородцев». В том же году был принят «Устав о сибирских киргизах» [15].

В 1920-м году было принято постановление «О содействии народностям северных окраин». Во время принятия постановления удалось насчитать порядка 50 различных групп народов, которые проживали на территории Крайнего Севера. Они, как правило, занимались оленеводством, и их образ жизни существенно отличался от образа жизни советских людей.

На протяжении времени эта категория населения продолжала оставаться как особая категория учета, постепенно этот список менялся, появлялись более точные наименования отдельных этнических групп, и после войны, начиная с 1960-х, эта категория стала включать 26 народов [19].

Несмотря на меры, принимаемые государством - принимались отдельные постановления по экономическому развитию этих народов для облегчения их экономического существования – все-таки их положение оставалось достаточно сложным: распространялся алкоголизм, было много социальных болезней. Так, постепенно, в конце 1980-х годов оказалось, что 26 народов не забыли своих

языков, не потеряли своей культуры и хотят это восстановить, реконструировать, хотят использовать в своей современной жизни.

В самом начале 1990-х годов список коренных малочисленных народов начал жить второй жизнью. Его дополняли некоторыми народами Южной Сибири, и так их стало не 26, а 30. В 1993 году с принятием Конституции Российской Федерации в её 69 статье законодательно было официально закреплено понятие «коренные малочисленные народы»

Сейчас на территории Российской Федерации проживает 146 миллионов человек, более 190 народов, из которых около 40 народов относят к категории коренных малочисленных народов России, что составляет от общей численности населения страны менее 1%, или 300 тысяч человек.

Перечень коренных малочисленных народов установлен Правительством Российской Федерации от 24 марта 2000 года, который последний раз был изменен 25 августа 2015 года (Приложение А).

Согласно российского законодательства, для признания народа коренным малочисленным он должен [30]:

- осознавать себя самостоятельной этнической общностью (самоидентифицироваться),
- сохранять исконную среду обитания (территорию), национальные промыслы, то есть особое экономическое пространство
- самобытную культуру
- общий родной язык
- иметь численность на территории России менее 50 тысяч человек

В едином перечне коренных малочисленных народов Российской Федерации указано 47 народов, проживающих на территории страны и носящих статус коренного малочисленного населения. Численность некоторых из них, по данным переписи 2010 года, приближалась к 50 тысячам человек. Есть вероятность, что после следующей переписи населения перечень коренных малочисленных народов изменится, и некоторые народы будут

исключены. Для того чтобы спрогнозировать этот процесс, стоит рассмотреть динамику численности коренного малочисленного населения России.

1.2 Динамика численности коренных малочисленных народов России

За период между первой переписью, учитывавшей население 1979 года до переписи 2010 года прошло 30 лет, за это время действовали социальные, политические и экономические факторы, которые не могли не оказать влияние на численность коренных народов: так, численность населения возросла только у 16 народов - долган, абазин, ительменов, ненцев, манси, сету, сойотов, теленгитов, тубалар, ханты, челканцы, шапсугов, чукчей, эвенков, эвенов и юкагиров.

По остальным, включенным в перечень малочисленных народов, отмечено снижение численности. Один народ совсем исчез – алыторцы, которых по данным переписи населения 2002 года было 12 человек, в 2010 году переписью не зафиксированы.

Самым крупным по численности населения коренным малочисленным народом России являются ненцы, второй по численности народ – абазины и следующий – эвенки. Народ водь и керекы имеют наименьшую численность населения в России (таблицы 1,2, рисунок 2).

Таблица 1 – Структура коренных малочисленных народов России в 2010 году, % [28]

Коренной малочисленный народ	Численность КМН, человек	Численность народа от общей численности КМН России, %
Абазины	43341	16,8
Алеуты	482	0,2
Алыторцы	0	-

Продолжение таблицы 1

Коренной малочисленный народ	Численность КМН, человек	Численность народа от общей численности КМН России, %
Бессермяне	2201	0,9
Вепсы	64	2,3
Водь	5936	0,02
Долганы	7885	3
Ижорцы	266	0,1
Ительмены	3193	1,2
Камчадалы	1927	0,7
Кереки	4	0,001
Кеты	1219	0,4
Коряки	7953	3
Кумандинцы	2892	1,1
Манси	12269	4,8
Нагайбаки	8148	3,2
Нанайцы	12003	4,7
Нганасаны	862	0,3
Негидальцы	513	0,2
Ненцы	44640	17
Нивхи	4652	1,8
Ороки	295	0,1
Орочи	596	0,2
Саамы	1771	0,7
Селькупы	3649	1,4
Сету	214	0,08
Сойоты	3608	1,4
Тазы	274	0,1

Окончание таблицы 1

Коренной малочисленный народ	Численность КМН, человек	Численность народа от общей численности КМН России, %
Теленгиты	3712	1,;
Телеуты	2643	1
Тофалары	762	0,3
Тубалары	1965	0,8
Тувинцы-тоджинцы	1858	0,7
Удэгейцы	1496	0,6
Ульчи	2765	1
Ханты	30943	12
Челканцы	1181	0,5
Чуванцы	1002	0,4
Чукчи	15908	5
Чулымцы	355	1,5
Шапсуги	3882	0,1
Шорцы	12888	6
Эвенки	38396	14,7
Эвены	21830	8,7
Энцы	227	0,09
Эскимосы	1738	0,7
Юкагиры	1603	0,6

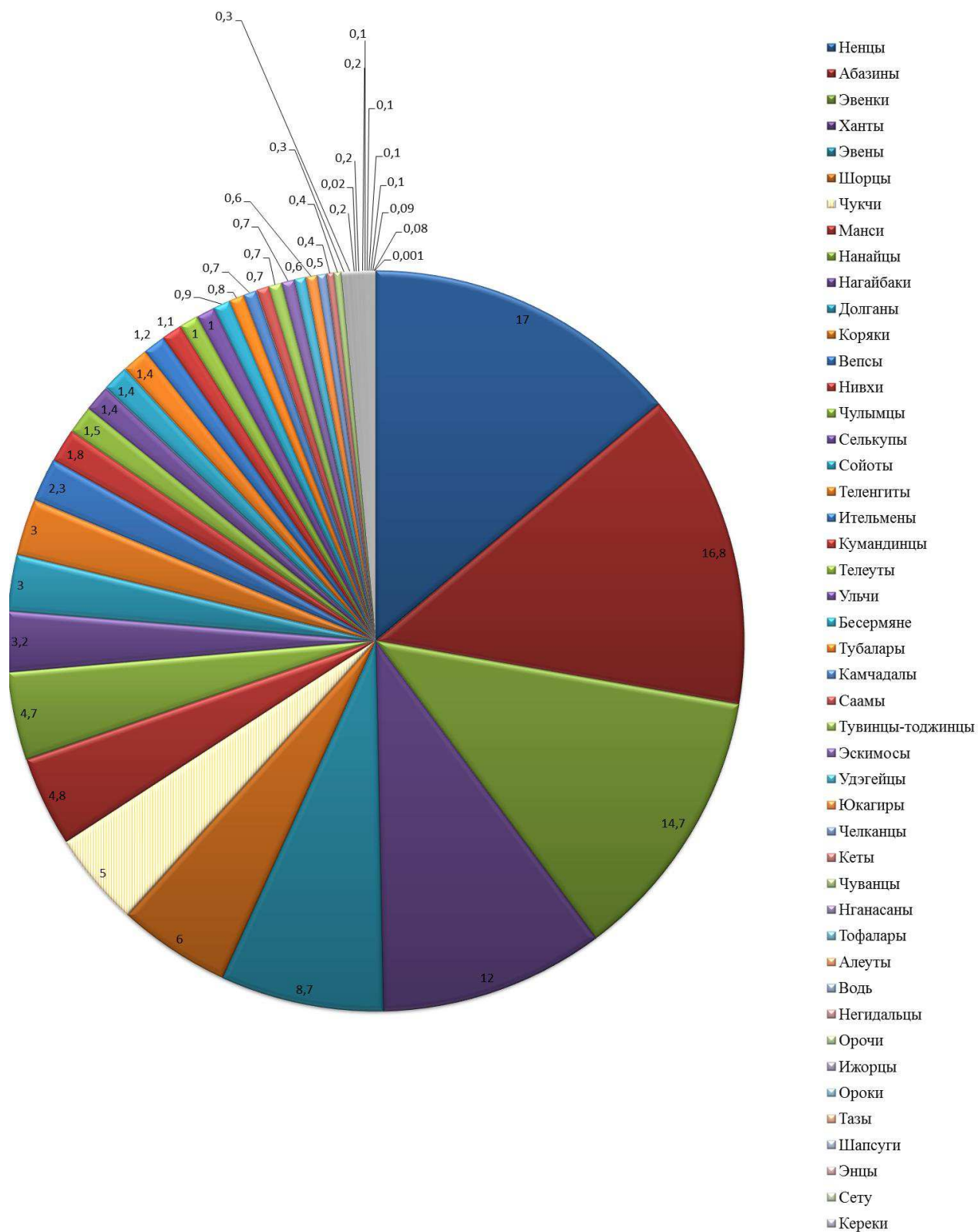


Рисунок 2 - Структура коренных малочисленных народов России, 2010 год, %

Таблица 2 – Динамика численности КМН России [22]

Народ	Год			
	1979	1989	2002	2010
Абазины	-	-	-	43341
Алеуты	489	644	540	482
Алюторцы	49	-	12	--
Бесермяне	-	-	3122	2201
Вепсы	7600	12142	8240	5936
Водь	-	62	74	64
Долганы	4911	6571	7261	7885
Ижорцы	748	820	327	266
Ительмены	1335	2429	3180	3193
Камчадалы	-	-	2293	1927
Кереки	-	-	8	4
Кеты	1072	1084	1494	1219
Коряки	7637	8942	8743	7953
Кумандинцы	-	-	3114	2892
Манси	7434	8266	11432	12269
Нагайбаки	9700	12000	9600	8148
Нанайцы	10357	11883	12160	12003
Нганасаны	842	1262	834	862
Негидальцы	477	587	567	513
Ненцы	29487	34190	41302	44640
Нивхи	4366	4631	5162	4652
Ороки	-	179	346	295
Орочи	1040	883	686	596
Саамы	1775	1835	1991	1771
Селькупы	3518	3564	4249	3649

Окончание таблицы 2

Народ	Год			
	1979	1989	2002	2010
Сету	-	-	197	214
Сойоты	-	-	2769	3608
Тазы	-	210	276	274
Теленгиты	-	-	2399	3712
Телеуты	-	-	2650	2643
Тофалары	576	722	837	762
Тубалары	-	-	1565	1965
Тувинцы-тоджинцы	-	-	4442	1858
Удэгейцы	1431	1902	1657	1496
Ульчи	2494	3173	2913	2765
Ханты	20743	22283	28678	30943
Челканцы	-	-	855	1181
Чуванцы	-	1384	1087	1002
Чукчи	13937	15107	15767	15908
Чулымцы	-	-	656	355
Шапсуги	-	-	-	3882
Шорцы	-	15745	13975	12888
Эвенки	27941	29901	35527	37843
Эвены	12452	17055	19071	22383
Энцы	-	198	237	227
Эскимосы	1460	1704	1750	1738
Юкагиры	801	1112	1509	1603
ИТОГО	156575	209378	252170	257895

Несмотря на убывающую численность многих народов, относящихся к коренным малочисленным народам, общая численность данной группы растёт.

Причиной общего увеличения численности является рост таких народов как ненцы, эвенки, долганы, абазины, манси, ханты и другие выше перечисленные. Рост этих народов происходит по причине большего числа молодого населения и проживания народов в регионах страны, которые имеют более высокий уровень экономического развития, чем другие (например, Тюменская область и республика Дагестан) (рисунок 3,4).

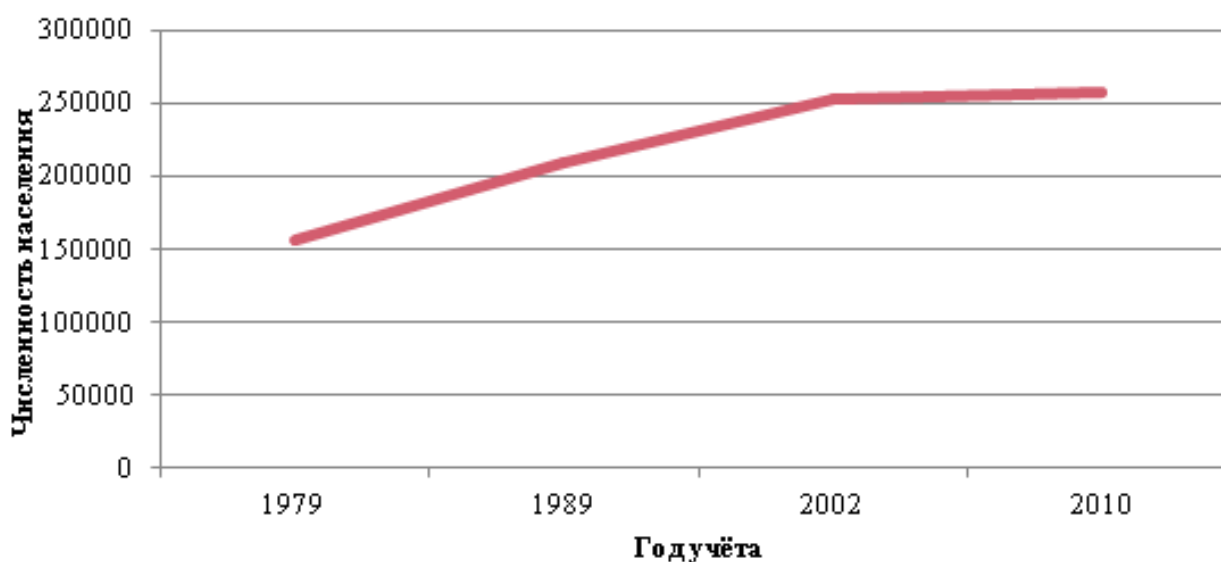


Рисунок 3 – Общая динамика численности населения КМН России, чел., 1979-2010 год [28]

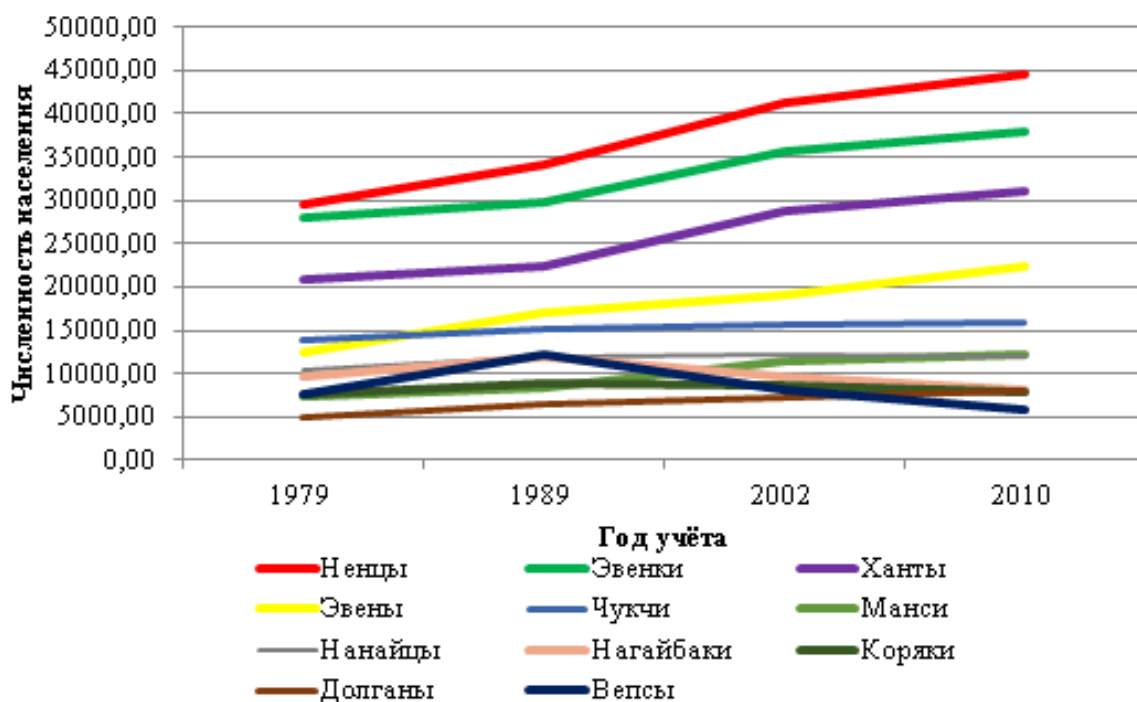


Рисунок 4 – Динамика численности некоторых коренных малочисленных народов России, человек [28]

Изучив динамику численности народов, можно убедиться, что темпы прироста населения являются положительными, хоть и уменьшились по сравнению с предыдущим межпереписным периодом. Поэтому можно предполагать, что в следующей переписи некоторые малочисленные народы, такие как ненцы, эвенки, ханты, эвены, не войдут в перечень КМН по причине увеличения численности (таблица 3).

Таблица 3 – Темпы прироста некоторых КМН России

Народ	Численность, человек, 2010 год	Темпы прироста в 1989-2002 году, %	Темпы прироста в 2002-2010 году, %
Долганы	7885	10,5	8,6
Ненцы	44640	20,8	8,1
Эвенки	377843	18,8	8,1
Эвены	22383	11,8	14,5

Окончание таблицы 3

Народ	Численность, человек, 2010 год	Темпы прироста в 1989-2002 году, %	Темпы прироста в 2002-2010 году,%
Чукчи	15908	4,4	0,9
Манси	12269	38,3	7,3
Ханты	30943	28,7	7,9

Исторически сложившейся территорией размещения многих коренных малочисленных народов является север России, Сибирь и Дальний Восток, но также коренные народы встречаются на Кавказе, в Кемеровской, Томской областях и республиках Алтай и Тыва. На 60% территории страны, а особенно в северной ее части, можно встретить представителей коренных малочисленных народов (рисунок 5).

КОРЕННЫЕ МАЛОЧИСЛЕННЫЕ НАРОДЫ



Рисунок 5 – Размещение коренных малочисленных народов России [27]

На любой территории страны представители всех национальностей сталкиваются с проблемами комфортного проживания. Сложности могут возникать из-за природных условий, социальных, экономических. Правительство России имеет направление в социальной сфере на поддержку достойного уровня жизни народов, относящих себя к коренной малочисленной группе. Рассмотрим, какие проблемы наиболее остро стоят в жизни КМН.

1.3 Проблемы коренных малочисленных народов России

Достаточно широко распространено мнение о том, что коренные малочисленные народы севера активно поддерживаются государством, наделены многочисленными правами, льготами, субсидиям и имеют

возможность использовать земли под свою хозяйственную деятельность, принимать участие в осуществлении контроля за использованием земель различных категорий. Но так ли это на самом деле? Если разобраться, послушать самих жителей, то можно увидеть, что проблем у коренных малочисленных народов больше, нежели привилегий, а главной проблемой является невозможность воспользоваться предоставляемыми правами (рисунок б).



Рисунок 6 – Проблемы КМН

Изучив все аспекты жизни КМН, можно прийти к выводу, что людям сложно доказать то, что они действительно относятся к группе коренных малочисленных народов. Статья 26 Конституции Российской Федерации предоставила каждому право определять и указывать свою национальную принадлежность, признавая незаконным принуждение к этому. При этом сегодня в России не существует специального документа, подтверждающего национальную принадлежность его обладателя, что порождает немало

практических сложностей для такой группы, как малочисленные народы, которые в свою очередь столкнулись с проблемами, связанными с реализацией своих прав, льгот и преференций [9]. Например, прохождение альтернативной гражданской службы и более ранний выход на пенсию, закрепление охотничьих угодий и оленьих пастбищ, получение повышенных квот на промысловые виды деятельности, возможности пользоваться льготным режимом приобретения охотничьего оружия и его использования и прочие сложности. Одновременно проблема удостоверения национальной принадлежности граждан ставит в затруднительное положение социальные органы, оказывающие адресную помощь КМН, усложняет деятельность природоохранных и правоохранительных органов, осуществляющих контроль законности добычи биологических ресурсов [33].

Данную проблему формально снимает Положение о паспорте гражданина Российской Федерации, которым предусмотрено, что к бланкам паспортов, предназначенных для оформления в той или иной республике, входящей в состав Российской Федерации, могут прилагаться специальные вкладыши, в которых фиксируются сведения о личности проживающего в субъекте лица, в том числе о его национальности. Многие республики: Адыгея, Башкортостан, Дагестан, Татарстан, Саха (Якутия) - воспользовались этим правом. Однако возможности такой документальной фиксации национальной принадлежности не получили представители КМН, проживающие в субъектах, не имеющих республиканского статуса, например, в Сахалинской и Мурманской областях, Ямало-Ненецком автономном округе и т.п. Кроме того, в законодательстве не установлены порядок и правовые механизмы определения национальной идентичности представителей КМН.

Положение малочисленных народов Севера в последние десятилетия осложнено неприспособленностью их традиционного образа жизни к современным экономическим условиям. Низкая конкурентоспособность традиционных видов хозяйственной деятельности обусловлена малыми объёмами производства, высокими транспортными издержками, отсутствием

современных предприятий и технологий по комплексной переработке сырья и биологических ресурсов [33].

Интенсивное промышленное освоение природных ресурсов северных территорий Российской Федерации также существенно сократило возможности ведения традиционных видов хозяйственной деятельности малочисленных народов Севера. Из традиционного хозяйственного оборота изъяты значительные площади оленьих пастбищ и охотничьих угодий. Часть используемых прежде для традиционных промыслов рек и водоемов в связи с экологическими проблемами потеряли своё рыбо-хозяйственное значение.

Ознакомившись с данными о размерах экономики и уровне её развития субъектов, на территории которых проживают представители КМН, можно сделать вывод, что экономическое положение народов находится на достаточно высоком уровне (таблица 4).

Таблица 4 – Валовой региональный продукт в ценах 2017-го года, на душу населения [28]

Регион Российской Федерации	Рублей на человека
Россия	5 327 412
1.Ненецкий автономный округ	6 031 608
2.Ямало-Ненецкий автономный округ	3 805 272
3.Ханты-Мансийский автономный округ	1 928 352
4.Сахалинская область	1 630 716
5.Чукотский автономный округ	1 364 820
6.Москва	1 200 216
7.Магаданская область	1 038 960
8.Якутия	936 684
9.Санкт-Петербург	741 108

Окончание таблицы 4

Регион Российской Федерации	Рублей на человека
10.Республика Коми	660 552
11.Тюменская область	659 544
12.Камчатский край	648 612
13.Красноярский край	638 280
14.Мурманская область	578 208
15.Ленинградская область	531 648

Народы в большинстве своём проживают в Ямало-Ненецком АО, Ханты-Мансийском АО, Ненецком АО, Чукотском АО, Красноярском крае, Тюменской области, а вышеперечисленные регионы стоят не ниже 15 места по ВРП. Но эти выводы обманчивы, так как уровень безработицы в районах Севера, где проживают малочисленные народы Севера, в 1,5–2 раза превышает средний по Российской Федерации. В экономике занято русское население, которое имеет более высокий уровень образования. Поэтому уровень жизни значительной части граждан из числа малочисленных народов Севера, проживающих в сельской местности или ведущих кочевой образ жизни, ниже среднероссийского, а уровень безработицы высокий и составляет 9-10 %, данный показатель в России в среднем равен 5,8 % (рисунок 7).

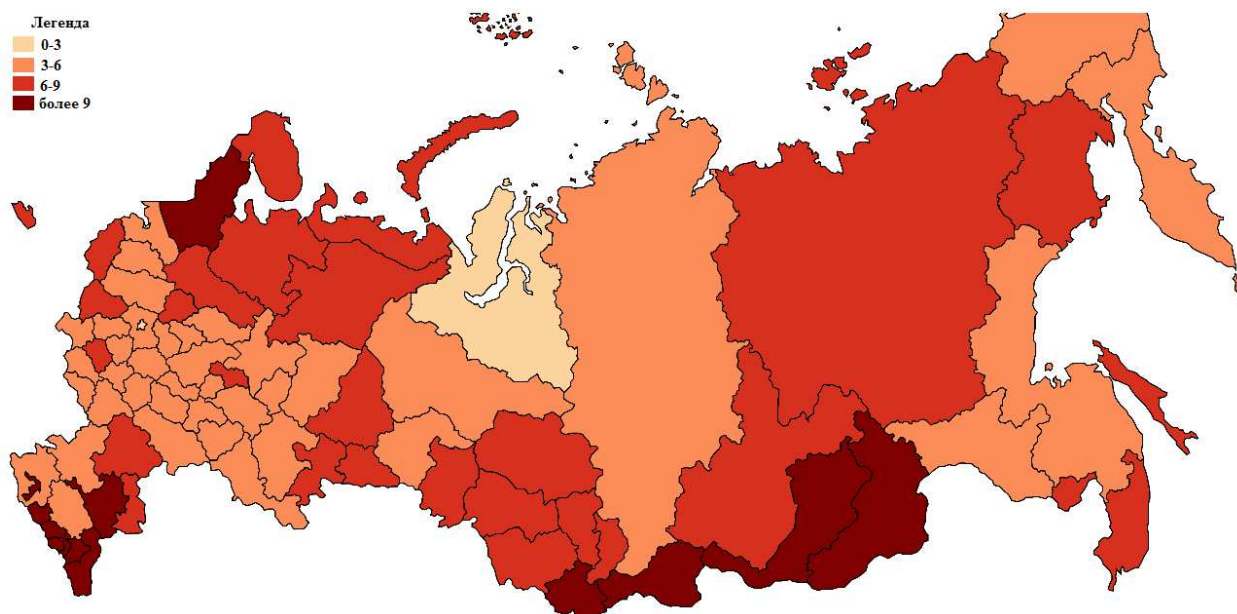


Рисунок 7 – Уровень безработицы населения по субъектам РФ, 2017 год [28]

Наряду с другими стоит проблема повышенной смертности коренных народов. В связи с промышленным освоением Севера, Сибири и Дальнего Востока изменяется демографическая ситуация в этих районах. Серьезные разрушения и загрязнения природных комплексов, социальные и экономические изменения привели к сокращению продолжительности жизни и росту заболеваний. Показатели заболеваемости алкоголизмом, туберкулезом у коренных малочисленных народов Севера значительно выше среднестатистических по России. По данным исследований ученых Сибирского отделения Академии медицинских наук, уровень смертности на почве алкоголизма среди коренных народов Севера в 16 - 20 раз превышает уровень другого населения, проживающего в этих же районах. Смертность от инфекционных болезней, в основном от туберкулеза, среди КМНС - 60 на 100 тысяч человек, при средней по стране, равной 23 (например, туберкулез среди северных народов Хабаровского края выявляется в два раза чаще, чем среди остального населения (рисунок 8) [35].



Рисунок 8 – Основные причины смерти КМН, % [35]

Высока доля смертности от так называемых внешних причин: несчастных случаев, убийств, самоубийств. По России эта причина является второй, а среди КМН стоит на первом месте. К примеру, региональный уровень суицидов (количество в расчете на 100 тысяч жителей) в 2013 году в Ненецком АО ("ареал" заселения КМНС ненцев) составил 51,3 случая, а в Чукотском АО (территория обитания КМНС чукчей) - 53,3, что превышает в 2,5 раза усредненные показатели в Российской Федерации (рисунок 9).

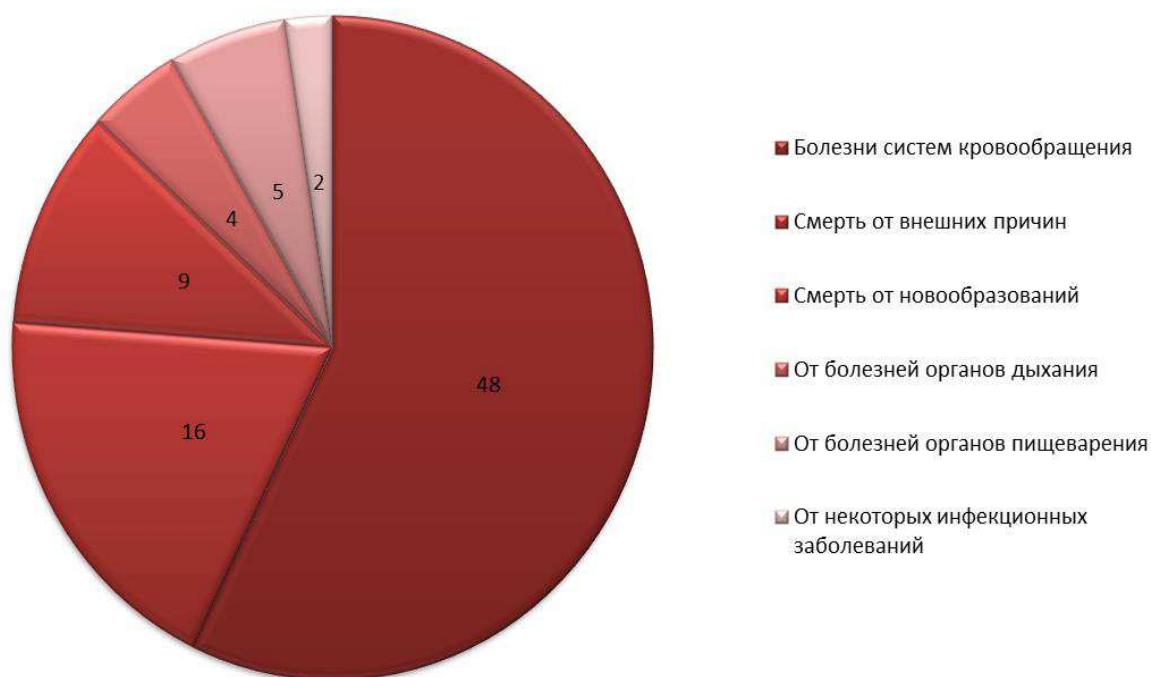


Рисунок 9 – Основные причины смертности в России, % [28]

Причина высокой смертности КМН связана с нехваткой врачей в местности их проживания. Остаются медленными темпы оснащения учреждений здравоохранения оборудованием, медикаментами, перевязочными средствами. Отсутствие дорог, недостаточное обеспечение средствами связи (телефон, рация), отсутствие необходимого количества машин санитарной авиации затрудняют оказание специализированной медицинской помощи коренному населению, ведущему традиционное хозяйство.

Современные показатели смертности и рождаемости у коренных народов указывают на то, что коренные народы относятся к группе повышенного риска. Также на численность населения КМН влияет и тенденция все большей ассимиляции малочисленных народов, нередко случаи смешанных браков, т.е. этнос все больше растворяется, исчезая естественным образом.

Коренные малочисленные народы в России являются важной исторической составляющей. Они сохраняют культуру, обычаи и традиции своих предков, занимаются уникальной хозяйственной деятельностью, передают свой исторически сложившийся образ жизни из поколения в поколение и хотят это сохранить. Проживая на разных территориях страны

народы, имеют разный уровень экономического и социального развития, но есть то, что объединяет все народы – угроза исчезновения, связанная с низким уровнем воспроизводства коренного населения.

Значительная доля коренных малочисленных народов проживает на территории Красноярского края. В пределах края выделен отдельный муниципальный район, название которого соответствует преобладающему населению в его пределах – Таймырский Долгано-Ненецкий муниципальный район. На территории района проживает 5 этнических групп: долганы, ненцы, эвенки, нганасаны, энцы, или 4 % всех народов, относящихся к коренным малочисленным народам России, общей численностью 10104 человека [23], что составляет 30 % всего населения муниципального района. В Таймырском районе с высокой долей КМН в населении проблемы и перспективы дальнейшего воспроизводства коренных малочисленных народов и их сохранение являются наиболее актуальными, поэтому рассмотрим демографическую ситуацию народов в России на примере Таймырского Долгано-Ненецкого муниципального района Красноярского края.

2 Таймырский Долгано-Ненецкий муниципальный район Красноярского края

2. 1 Физико-географическое и экономико-географическое положение Таймырского Долгано-Ненецкого муниципального района

Таймырский Долгано-Ненецкий муниципальный район входит в состав в Красноярского края, занимает полуостров Таймыр и является самым северным районом края. К району относятся острова архипелага Северная Земля, восточная часть Гыданского полуострова и северная часть Среднесибирского плоскогорья. С восточной стороны граничит с республикой Саха, на юге с Эвенкийским и Туруханским районами края, на западе с Тюменской областью. Север района омывается водами Карского моря и моря Лаптевых (рисунок 10).



Рисунок 10 – Таймырский Долгано-Ненецкий муниципальный район
на карте Красноярского края [32]

Общая площадь района составляет 879,9 тыс. кв. км. Административный центр района город Дудинка, от города Красноярска удалён на расстояние 1 530 км. Ближайший аэропорт расположен в Норильске и Диксоне. На Таймыре находится одна из самых северных железных дорог в мире, связывающая Дудинку и Норильск. В Дудинке расположен один из крупнейших морских и речных портов Сибири. Недалеко от северной границы района проходит трасса Северного морского пути Мурманск — Диксон — Хатанга — Тикси — бухта Провидения. Автомобильный транспорт развит слабо, так как условия вечной мерзлоты не позволяют строительство автомобильных дорог (рисунок 11) [32].



Рисунок 11 - Экономико - географическое положение Таймырского Долгано-Ненецкого муниципального района [32]

Таймырский Долгано-Ненецкий район относится к районам Крайнего Севера. Здесь происходит наиболее полная смена природно-климатических зон: от северной тайги до полярных пустынь, единственных в мире расположенных на материке. Ландшафт территории представлен арктической пустыней, тундрой и лесотундрой. Значительную часть территории занимают ледники и вечная мерзлота. Таймыр относится к абсолютно дискомфортной климатической зоне. Зимы здесь продолжительные, с полярными ночами, сильными морозами и ветрами, а летние периоды короткие и холодные. Средняя температура января составляет -32°C , июля — от $+2$ до $+13^{\circ}\text{C}$. Снежный покров лежит 8—9 месяцев в году [32].

На полуострове залегают богатые запасы разных полезных ископаемых, но их добыча затруднена климатическими условиями территории: длинными зимами, холодными ветрами, вечной мерзлотой.

На Таймыре имеются запасы каменного угля, бурого угля (Каяхское месторождение, Пясинское, Слободское), нефти (Сузунское месторождение), газа (Кайерканское), золота, молибдена, меди (Талханское, Октябрьское), титана, полиметаллов, сурьмы, бора, ртути, фосфоритов, железа, тантало-ниобато. Открыты месторождения графита, термоантрацита и ограночного хризолита. Запасы каменного угля на Таймыре уникальны по своим объемам. Они залегают в трех крупных угленосных бассейнах: Тунгусском, Таймырском и Ленском — и достигают 92 миллиардов тонн. Потенциальные ресурсы углеводородов района составляют около 20 % всех ресурсов Сибирской платформы. К настоящему времени на территории открыто более 30 месторождений нефти и газа, три из них уже действуют. Таймырский муниципальный район — единственный газодобывающий район на севере Восточной Сибири. Полуостров богат золотом — прогнозная оценка только североземельской провинции составляет несколько сотен тонн. Месторождение технических алмазов, открытое на Таймыре, содержит более половины их мирового запаса (рисунок 12).

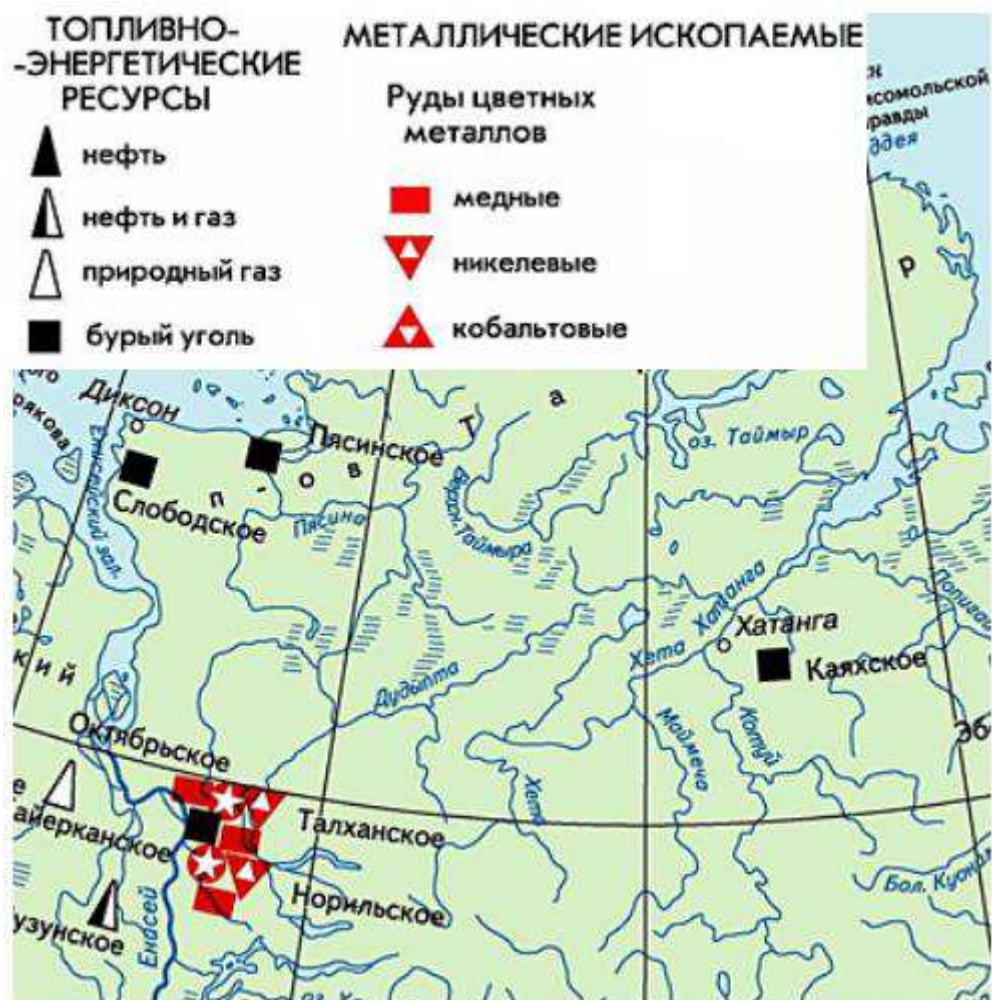


Рисунок 12 – Крупнейшие месторождения полезных ископаемых [26]

2.2 Население и экономика

Валовый региональный продукт в 2016 году без Норильского городского округа составил 5420 миллионов рублей, что равно 1% от ВРП Красноярского края (рисунок 13) [33].

Душевой ВП района составил 168 тысяч рублей, что ниже, чем в России в 30 раз и ниже, чем в Красноярском крае в 4 раза.



Рисунок 13 – Экономическая карта ТМР [27]

В структуре валового регионального продукта в 2016 году основными видами экономической деятельности являлись: государственное управление и обеспечение военной безопасности; обязательное социальное обеспечение; добыча полезных ископаемых; операции с недвижимым имуществом, аренда и предоставление услуг; здравоохранение и предоставление социальных услуг.

Индекс промышленного производства по сравнению с 2016 г. составил 103,4%, по видам деятельности "Добыча полезных ископаемых" - 109,5%, "Обрабатывающие производства" - 83,9, "Производство и распределение электроэнергии, газа и воды" - 101,8% (рисунок 14).

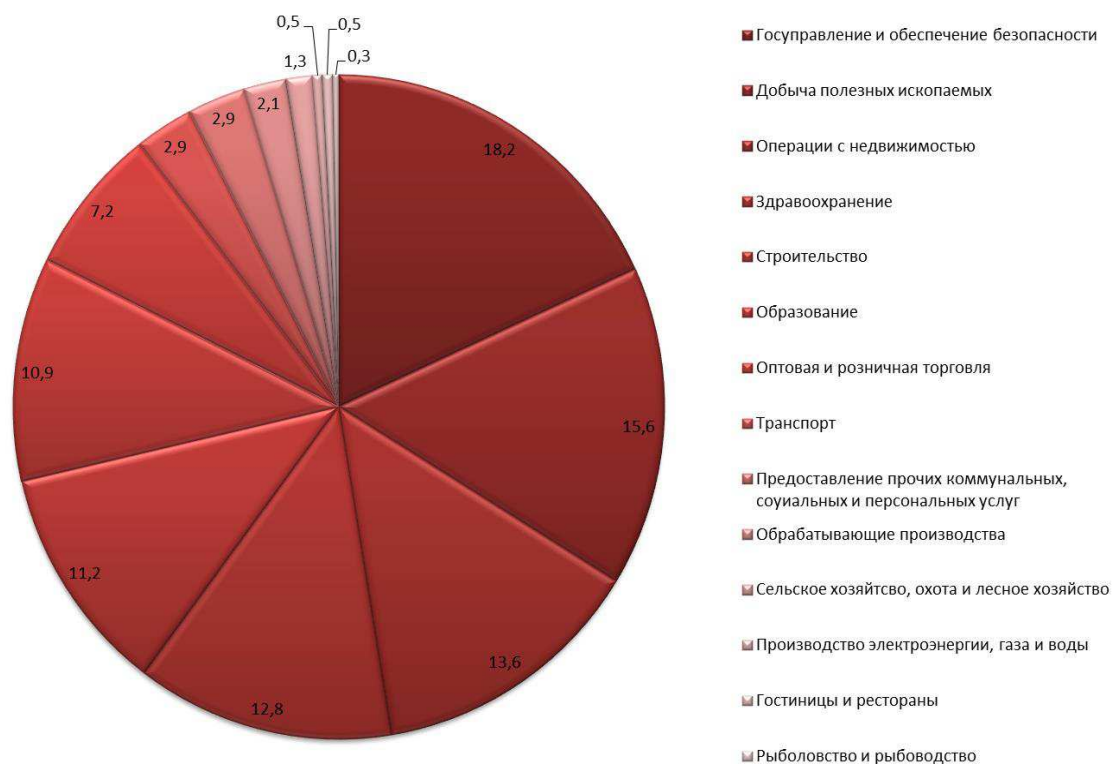


Рисунок 14 – Структура ВРП по видам деятельности (в текущих ценах), 2016 год [32]

Местные сырьевые ресурсы оцениваются высоко, и по состоянию на 1 января 2010 года запасы горючего газа составляли 382 590 миллион кубометров, конденсата — 12 818 тысяч тонн, бурого угля — 6 584 тонн, каменного угля — 268 952 тысяч тонн. Добычей природного газа и газового конденсата в районе занимается «Таймыргаз» [32].

В настоящее время основными отраслями экономики Таймырского Долгано-Ненецкого муниципального района являются добыча полезных ископаемых, топливная промышленность, производство и распределение электроэнергии, газа и воды, пищевая промышленность и сельское хозяйство. Сельское хозяйство района представлено домашним северным оленеводством, рыболовством и охотой, данные отрасли являются основными занятиями коренных малочисленных народов Таймыра. На территории округа работают 18

государственных окружных унитарных сельскохозяйственных предприятий и 159 крестьянско-фермерских хозяйств.

В границах Таймырского района расположены городские поселения Дудинка и Диксон и сельские поселения Караул и Хатанга, которые объединяют 28 сел и поселков (рисунок 15).



Рисунок 15 – Населенные пункты Таймырского Долгано-Ненецкого муниципального района [32]

На 1 января 2018 г. численность населения Таймырского района составляет 32 290 человек или 1% от общей численности Красноярского края (31). Плотность населения в районе самая низкая и составляет 0,04 человека на 1 км². В таблице 5 приведены данные о численности муниципальных образований ТМР [32].

Таблица 5 – Численность муниципальных образований ТМР

Муниципальное образование	Административный центр	Население
Городское поселение		
Дудинка	Город Дудинка	23 086
Диксон	Посёлок городского типа Диксон	569
Сельское поселение		
Караул	Село Караул	3 951
Хатанга	Село Хатанга	4 684
Общая численность населения		32 290

Начиная с 1990 года наблюдается тенденция снижения численности населения. Данные о численности населения ТМР представлены в таблице 6 [33].

Таблица 6 - Динамика численности населения Таймырского Долгано-Ненецкого района

Год учёта	Численность населения, человек	Год учёта	Численность населения, человек
1959	33382	2002	39768
1970	38060	2003	39678
1979	44108	2004	39435
1987	55000	2005	39378
1989	55111	2006	38988
1990	51867	2007	38372
1991	50764	2008	37768
1992	49308	2009	37042

Продолжение таблицы 6

Год учёта	Численность населения, человек	Год учёта	Численность населения, человек
1993	47091	2010	34432
1994	45187	2011	34353
1995	42900	2012	34365
1996	42137	2013	34053
1997	41229	2014	33861
1998	40003	2015	33381
1999	39026	2016	32871
2000	38263	2017	32290
2001	38250		

Причиной общего снижения численности населения является снижения коэффициента рождаемости в районе. Несмотря на то, что рождаемость и превышает смертность, и естественный прирост является положительным, коэффициент рождаемости повышался только с 2002 по 2004 год, а в дальнейшем понижается. Повышение коэффициента рождаемости в 2002-2004 годах наблюдается не только в ТМР, но и в Красноярском крае, и в России, что является следствием вступления в фертильный возраст женщин, родившихся в 1980-е годы. В 1980-е годы наблюдалось увеличение рождаемости, что являлось результатом повышения рождаемости в 1960-е годы по причине улучшения экономического положения страны, индустриализацией, повышением уровня жизни населения в послевоенный период. По сравнению с Красноярским краем в ТМР рождаемость ниже на 2,3 промилле, это следствие высокого уровня жизни населения в Красноярском крае в целом. Снижение коэффициента рождаемости с 2004 года наблюдается из-за уменьшения количества женщин фертильного возраста, формирующегося из-за

положительного миграционного оттока в центральные и южные территории Красноярского края (таблица 7).

Таблица 7 – Динамика показателей рождаемости (на 1000 человек) в ТМР за 2001 - 2009 год [32]

Год	ТМР	Красноярский край	Россия
2001	13	9,9	9
2002	15,4	10,6	9,7
2003	15,8	11,1	10,2
2004	16,2	11,2	10,4
2005	14	10,8	10,2
2006	13,6	11	10,3
2007	14,4	11,8	11,3
2008	14,7	12,8	12
2009	15,3	13,2	12,3
2016	11,9	14,2	12,9

Смертность в ТМР понижается сначала рассматриваемого периода, так как с каждым годом растет уровень развития медицины, большинство представителей КМН в ТМР перешли к оседлому образу жизни, что тоже положительно сказалось на продолжительности жизни и количестве смертей по внешним причинам. Уровень смертности в ТМР ниже, чем в Красноярском крае и в России в целом (таблица 8). Причиной такого отличия является переезд лиц пожилого возраста из муниципального района в города за его пределами. Так как жизнь в суровых климатических условиях лицам пожилого возраста становится слишком тяжелой, зачастую они уезжают к детям в города и позже факт смерти фиксируется не в муниципальном районе.

Таблица 8 – Динамика показателей смертности (на 1000 человек) в ТМР за 2001 - 2009 год [32]

Год	ТМР	Красноярский край	Россия
2001	11,4	14,5	15,6
2002	10,1	15,2	16,2
2003	10,1	15,8	16,4
2004	9,8	15,1	15,9
2005	8,8	15,7	16,1
2006	9,4	13,9	15,1
2007	9	13,3	14,6
2008	8,8	13,5	14,5
2009	8,7	13	14,1
2016	8,5	12,7	12,9

По этой же причине в ТМР в возрастной структуре наблюдается значительное преобладание детей и лиц трудоспособного возраста в структуре населения над лицами пожилого возраста. Данная ситуация является особенностью ТМР, так как в России и в Красноярском крае доля лиц старше трудоспособного возраста превышает долю лиц младше трудоспособного возраста. Коренное население ТМР моложе красноярских и российских жителей (таблица 9, 10, рисунок 16,17).

Таблица 9 – Распределение населения ТМР по основным возрастным группам, тысяч человек, 2010 год [32]

	Всего	Из них в возрасте		
		моложе трудоспособного	трудоспособном	старше трудоспособного
ТМР	34432	8119	22749	3560



Рисунок 16 – Возрастная структура ТМР, %

Таблица 10 – Распределение населения России по основным возрастным группам, тысяч человек, 2010 год [32]

Регион	Всего	Из них в возрасте		
		моложе трудоспособного	трудоспособном	старше трудоспособного
Россия	142857	23126	87983	31714



Рисунок 17 – Возрастная структура населения России, %

В соотношении полов в 2010 году преобладающую численность имеют женщины и при рождении большее количество мальчиков, как и в Красноярском крае, как и в целом в России. Отличие состоит в том, что в России и крае преобладание женщин в возрастной структуре наблюдается с возраста 35 лет, а в ТМР женщины уже с 20 лет превосходят в количестве мужчин (рисунок 18).

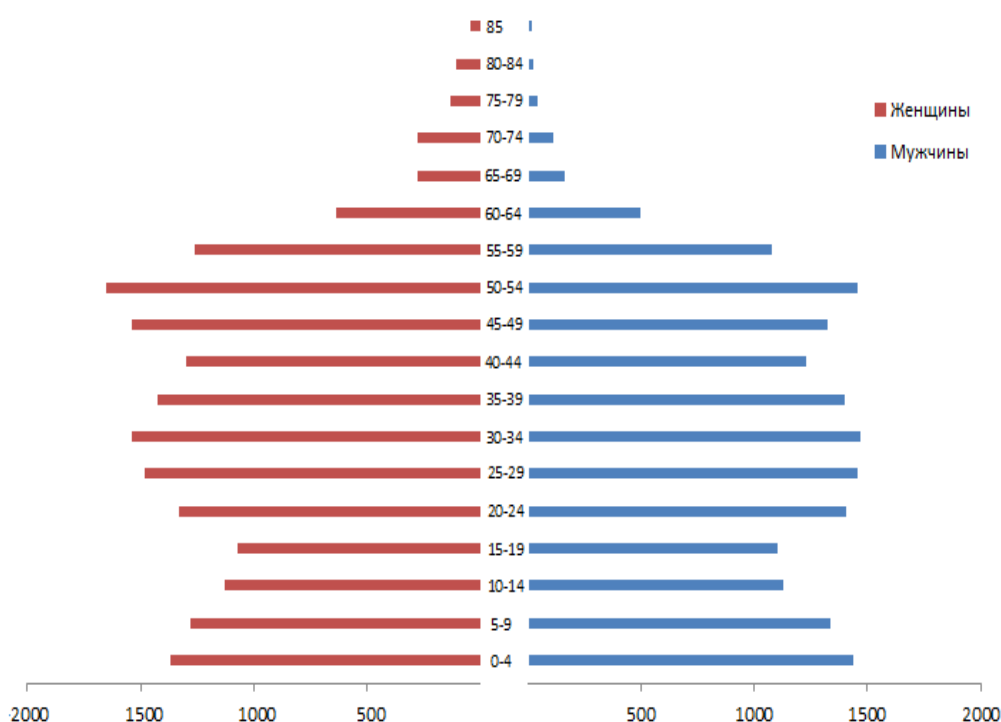


Рисунок 18 – Половозрастная структура населения ТМР [32]

Причинами этого явления являются занятость мужчин в более тяжелых отраслях производства, а на севере, под влиянием природных условий, еще и в личном хозяйстве. Мужчины занимаются рыболовством, ходят на охоту, что увеличивает шансы гибели от внешних причин, наряду с первой причиной стоит высокая подверженность мужчин социальной нестабильности, склонность к алкоголизму, наркологической зависимости.

Под влиянием природных условий изменяется не только уровень смертности на севере, но и структура занятости населения. По состоянию на 1

мая 2018 года численность трудоспособного населения муниципального района в трудоспособном возрасте составила 18 704 человека, среди них наиболее востребованы в городе Дудинке и районе профессии продавца, повара, преподавателя колледжа, воспитателя в детском саду, водителя. Некоторые жители из-за нехватки количества рабочих мест или недостаточного уровня образования, вынуждены выживать на том, что даёт природа. Среди населения района много промысловиков, они занимаются оленеводством, рыболовством, охотой, особенно этот род занятий популярен у представителей коренных малочисленных народов севера.

Почти 30 % населения или 10104 человека коренных малочисленных народов Севера проживают на территории ТМР. Их можно встретить во всех населённых пунктах, некоторые представители ведут кочевой образ жизни [23]

На территории Таймырского Долгано-Ненецкого района проживает 5 народов, относящихся к группе КМН России: долганы, ненцы, энцы, эвенки, нганасаны. Район сосредотачивает в себе численность представителей этой группы большую, чем другие административные единицы края. В таблице 11 представлены данные о численности КМН в пределах Таймырского муниципального района (рисунок 19)

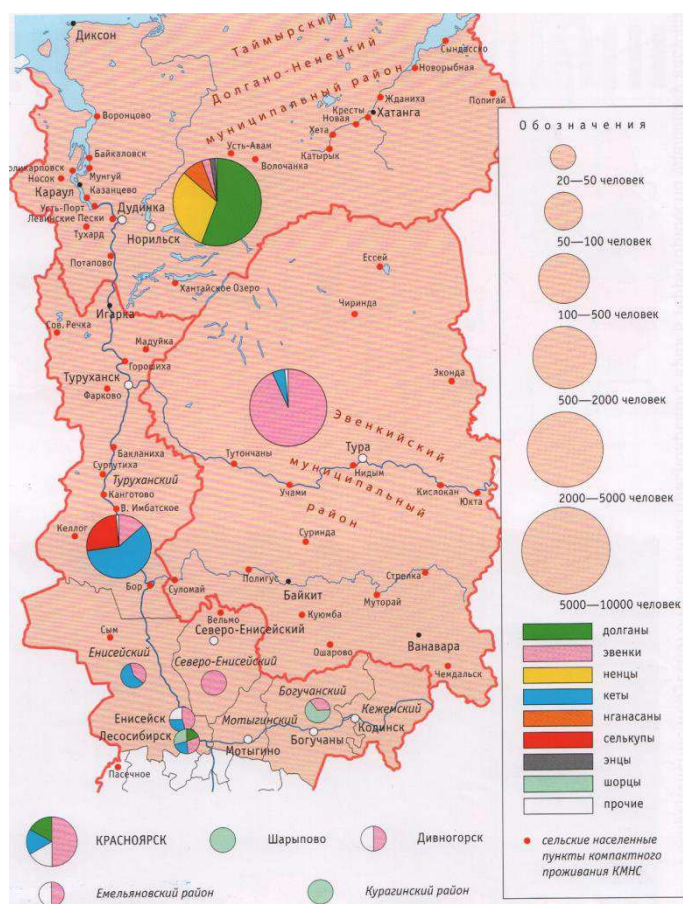


Рисунок 19- Структура КМН в Красноярском крае [18]

Таблица 11 – Численность КМН в пределах Таймырского муниципального района [26]

Народ	Год								
	1990	1992	1996	1997	2002	2007	2008	2010	2012
Долганы	1218	1254	4572	4880	5517	5461	5517	5810	5393
Ненцы	616	621	2419	2471	3054	3428	3486	3490	3494
Эвенки	316	295	292	294	298	294	270	276	266
Нганасаны	692	759	820	818	766	782	749	807	747
Энцы	40	58	-	125	197	167	168	197	204
Итого	2882	2987	8103	8588	9832	10132	10190	10580	10104

Численность КМН ТМР изменяется неравномерно, представленные данные отражают неполную картину демографической ситуации в

муниципальном районе, рассмотрим все аспекты демографического развития района в следующей главе, так как этносы малочисленного типа играют не последнюю роль в культурном развитии страны. Более того, они являются неотъемлемой частью многонационального народа России, выступают в качестве самостоятельного фактора, благодаря которому происходит поддержание российской государственности.

ЗАКЛЮЧЕНИЕ

Коренные малочисленные народы в Таймырском муниципальном районе составляют 30 % от всего населения. Развиваясь во времени, они переживали разные события, одними из которых были демографические: рождаемость, смертность, естественный прирост, происходящие у народов на всех территориях на любом этапе развития.

Демографические события формируют численность населения в пределах района, края и страны. Определив ход демографических событий у КМН ТМР, получен результат, на основе которого спрогнозировано изменение численности народов во времени. По полученным данным сделан следующий вывод: в современных условиях будут увеличиваться те народы, которые имеют наибольшую численность населения, а остальные будут уменьшаться. Народом ТМР, у которого наибольшие шансы на увеличение численности являются ненцы.

Необходимо принимать комплексные государственные меры, чтобы остановить и предотвратить снижение численности КМН в России.

Во-первых, нужно продолжать программу финансового стимулирования рождаемости: материнский капитал, выплата единовременных пособий на ребенка. Во-вторых, нужно снижать уровень смертности среди КМН, совершенствуя систему медицинского обслуживания, особенно в поселках, где не хватает не только узких специалистов, но зачастую и врача общей практики. Вести профилактику и лечение алкоголизма. В-третьих, нужно разрабатывать социально-экономическую программу, включающую обеспечение работой, жильем, социальные гарантии. Социально-экономические условия жизни также оказывают влияние на смертность коренного населения, так как нередки случаи самоубийства среди КМН на фоне бытовых трудностей и неурядиц.

СПИСОК СОКРАЩЕНИЙ

В настоящей работе применены следующие сокращения:

АО – Автономный округ

ВП – валовый продукт

КМН - Коренные малочисленные народы

КМНР – Коренные малочисленные народы России

ТМР – Таймырский Муниципальный район

СФО – Сибирский Федеральный округ

СПИСОК ИСПОЛЬЗОВАННЫХ ИСТОЧНИКОВ

1. Алексеенко, Е. А. Кеты: Историко-этнографические очерки / серия очерков / Е. А. Алексеенко. – Москва, 1967. – 214 с.
2. Амосов, А. Е. Эвенки: Историко-этнографические очерки / А. Е. Амосов. – Буква, 1998. – 267 с.
3. Афанасьев, Г. М. Традиционная система воспроизводства нганасан. Проблемы репродукции обособленных популяций: учебное пособие / Г. М. Афанасьев. – Москва, 1990. – 324 с.
4. Анисимов, Н. А. Современное состояние и пути развития коренных малочисленных народов Севера, Сибири и Дальнего Востока Российской Федерации: учебное пособие / Н. А. Анисимов, А. М. Васильева, М. А. Тодышев. – Москва, 2013. – 243 с.
5. Долгих, Б. О. Очерк по этнической истории ненцев и энцев: серия очерков / Б.О. Долгих. – Москва, 1970. – 257с.
6. Долгих, Б. О. Происхождение долган: серия очерков / Б. О. Долгих. – Москва, 1963. – 354 с.
7. Долгих, Б. О. Таймырские нганасаны: серия очерков / Б.О. Долгих, Л.А. Файнберг. – Москва, 1960. – 345 с.
8. Карлов, В. В. Эвенки: Историко-этнографические очерки / В.В. Карлов. – Санкт-Петербург, 1969. – 235с.
9. Конституция Российской Федерации : офиц. текст. – Москва : Маркетинг, 2001. – 39 с.
10. Кряжков, В. А. Коренные малочисленные народы Севера в российском праве: учебное пособие / В.А. Кряжков. – Москва, 2010. – 560 с.
11. Магидович, В. И. Очерки по истории географических открытий. Т. 2. Великие географические открытия (конец XV — середина XVII в.) : серия очерков / В. И. Магидович, И. П. Магидович. – Москва : Просвещение, 1982-1986. – 399 с.

12. Макаров, Н. П. История и культура народов Приенисейского края: серия очерков / Н.П. Макаров, М.С. Батышев. – Красноярск, 2007. – 430 с.
13. Пелих, Г. И. Происхождение селькупов: Историко-этнографические очерки / Г. И. Пелих. – Томск, 1972. – 253 с.
14. Рафиков, Р. Г. Миграционная политика в Красноярском крае: Лекторий по развитию гражданской культуры / Р. Г. Рафиков. – Красноярск, 2013.
15. Тураев, В. А. Энциклопедия коренных малочисленных народов Севера, Сибири и Дальнего Востока Российской Федерации: энциклопедия / В. А. Тураев, Р. В. Суляндзига, В. Н. Бочарников, П. В. Суляндзига. – Москва, 2005. – 467 с.
16. Управление общественных связей губернатора Красноярского края. Этноатлас Красноярского края: этнографический атлас / Управление общественных связей губернатора Красноярского края. – Красноярск, 2008. – 208 с.
17. Хайруллина, Н. Г. Современные проблемы науки и образования: Историко-этнографические очерки / Н. Г. Хайруллина. – 2015. – № 1-1.
18. Хомич, Л. В. Ненцы: Историко-этнографические очерки / Л.В. Хомич. – Санкт-Петербург, 1966. – 236 с.
19. Всесоюзная перепись населения [Электронный ресурс] : база данных итогов переписи 1989 года // Демографический ежегодник «Демоскоп Weekly. – Режим доступа : <http://demoscope.ru/weekly/ssp/census.php?cy>
20. Всероссийская перепись населения [Электронный ресурс] : база данных итогов переписи 2002 года // Демографический ежегодник «Демоскоп Weekly. – Режим доступа : <http://demoscope.ru/weekly/ssp/census.php?cy>
21. Всероссийская перепись населения [Электронный ресурс] : база данных итогов переписи 2010 года // Демографический ежегодник «Демоскоп Weekly. – Режим доступа : <http://demoscope.ru/weekly/ssp/census.php?cy>
22. Демографический ежегодник «Демоскоп Weekly» [Электронный ресурс]. - Режим доступа: <http://demoscope.ru>

23. Еженедельное издание «Таймыр» [Электронный ресурс]. - Режим доступа: <http://taimyr24.ru>
24. Единая межведомственная информационно-статистическая система (ЕМИСС) [Электронный ресурс]. - Режим доступа: <https://fedstat.ru/>
25. Медико демографическая ситуация Таймыра [Электронный ресурс] : информационный статистический портал // Медицина Российской Федерации. – Режим доступа : <http://medicinarf.ru/>
26. Муниципальный архив «Таймырский» [Электронный ресурс] : база данных // Красноярский государственный архив. – Режим доступа : <http://красноярские-архивы.рф/archives/21>
27. Национальный атлас. Т. 3 [Электронный ресурс] : издание от 26 мая 2000 г. – Режим доступа: <http://xn--80aaaa1bhnc1cc1cl5c4ep.xn--p1ai>
28. Официальный сайт Федеральной службы государственной статистики [Электронный ресурс]. - Режим доступа: <http://www.gks.ru>.
29. О Едином перечне коренных малочисленных народов Российской Федерации [Электронный ресурс] : постановление Правительства РФ от 24 марта 2000 г. N 255 // Справочная правовая система «КонсультантПлюс». – Режим доступа: <http://www.consultant.ru>.
30. О гарантиях прав коренных малочисленных народов Российской Федерации [Электронный ресурс] : федер. Закон Российской Федерации от 30 апреля 1999 г. N 82-ФЗ. // Справочная правовая система «КонсультантПлюс». – Режим доступа: <http://www.consultant.ru>.
31. Об утверждении Концепции устойчивого развития коренных малочисленных народов Севера, Сибири и Дальнего Востока Российской Федерации [Электронный ресурс] : распоряжение Правительства РФ от 4 февраля 2009 г. № 132-р. // Справочная правовая система «КонсультантПлюс». – Режим доступа: <http://www.consultant.ru>.
32. Таймырский Долгано-Ненецкий муниципальный район. Официальный сайт органов местного самоуправления [Электронный ресурс]. - Режим доступа: [https://taimyr24.ru/](http://taimyr24.ru/)

33. Управление Федеральной службы государственной статистики по Красноярскому краю, Республике Хакасия и Республике Тыва [Электронный ресурс]. - Режим доступа: <http://www.krasstat.gks.ru/>

34. Федеральное агентство по делам национальностей [Электронный ресурс]. - Режим доступа: <http://fadn.gov.ru/>

35. Центр Содействия Коренным Малочисленным Народам Севера / Учебный центр коренных народов Севера [Электронный ресурс]. - Режим доступа: <http://www.csipn.ru/>

36. City Population: Population Statistics for Countries, Administrative Areas, Cities and Agglomerations – Interactive Maps and Charts [Электронный ресурс] : информационный статистический портал. – Режим доступа : <https://www.citypopulation.de/>

ПРИЛОЖЕНИЕ А

Таблица 19 - Перечень коренных малочисленных народов Российской Федерации

Народ	Субъект Российской Федерации	Численность в РФ (человек)
1.Ненцы	Ямало-Ненецкий автономный округ, Ненецкий автономный округ, районы Архангельской области, Красноярский край, Ханты-Мансийский автономный округ, Республика Коми	44640
2.Абазины	Карачаево-Черкесская Республика	43341
3.Эвенки	Республика Саха (Якутия), Камчатский край, Хабаровский край, Амурская область, Сахалинская область, Республика Бурятия, Иркутская область, Забайкальский край, Томская область, Тюменская область	38396
4.Ханты	Ханты-Мансийский автономный округ, Ямало-Ненецкий автономный округ, районы Тюменской области, Томская область, Республика Коми	30943
5. Эвены (ламуты)	Республика Саха (Якутия), Хабаровский край, Магаданская область,	21830

Продолжение таблицы 19

Народ	Субъект Российской Федерации	Численность в РФ (человек)
6.Чукчи	Чукотский автономный округ, Камчатский край, Республика Саха (Якутия)	15908
7.Шорцы	Кемеровская область, Республика Хакасия, Республика Алтай	12888
8.Манси	Ханты-Мансийский автономный округ, районы Тюменской области, Свердловская область, Республика Коми	12269
9.Нанайцы	Хабаровский край, Приморский край, Сахалинская область	12003
10.Нагайбаки	Челябинская область	8148
11.Коряки	Камчатский край, Чукотский автономный округ, Магаданская область	7953
12.Долганы	Красноярский край, Республика Саха (Якутия)	7885
13.Вепсы	Республика Карелия, Ленинградская область, Вологодская область	5936
14.Нивхи	Хабаровский край, Сахалинская область	4652
15.Шапсуги	Краснодарский край	3882
16.Теленгиты	Республика Алтай	3712
17.Селькупы	Ямало-Ненецкий автономный округ, районы Тюменской области, Томская область, Красноярский край	3649

Продолжение таблицы 19

Народ	Субъект Российской Федерации	Численность в РФ (человек)
18.Сойоты	Республика Бурятия	3608
19.Ительмены	Камчатский край, Магаданская область	3193
20.Кумандинцы	Алтайский край, Республика Алтай, Кемеровская область	2892
21.Ульчи	Хабаровский край	2765
22.Телеуты	Кемеровская область	2643
23.Бесермяне	Удмуртская Республика	2201
24.Тубалары	Республика Алтай	1965
25.Камчадалы	Камчатский край	1927
26.Тувинцы-тоджинцы	Республика Тыва	1858
27.Саамы	Мурманская область	1771
28.Эскимосы	Чукотский автономный округ, Камчатский край	1738
29.Юкагиры	Республика Саха (Якутия), Магаданская область	1603
30.Удэгейцы	Приморский край, Хабаровский край	1496
31.Кеты	Красноярский край	1219
32.Челканцы	Республика Алтай	1181
33.Чуванцы	Чукотский автономный округ, Магаданская область	1002
34.Нганасаны	Красноярский край	862

Окончание таблицы 19

Народ	Субъект Российской Федерации	Численность в РФ (человек)
35.Тофалары (тофа)	Иркутская область	762
36.Орочи	Хабаровский край	596
37.Негидальцы	Хабаровский край	513
38.Алеуты	Камчатский край	482
39.Чулымцы	Томская область, Красноярский край	355
40.Ороки (ульта)	Сахалинская область	295
41.Тазы	Приморский край	274
42.Ижорцы	Ленинградская область	266
43.Энцы	Красноярский край	227
44.Сету (сето)	Псковская область	214
45.Водь	Ленинградская область	64
46.Кереки	Чукотский автономный округ	4
47.Алюторцы	Камчатский край	0

Федеральное государственное автономное
образовательное учреждение
высшего образования
«СИБИРСКИЙ ФЕДЕРАЛЬНЫЙ УНИВЕРСИТЕТ»
Институт экологии и географии
Кафедра географии

УТВЕРЖДАЮ
Заведующий кафедрой
Г.Ю. Ямских
подпись инициалы, фамилия
« 11 » 06 20 18 г.

БАКАЛАВРСКАЯ РАБОТА

**Демографическая ситуация коренных малочисленных народов
Таймырского Долгано-Ненецкого муниципального района**

Красноярского края

05.03.02 География

05.03.02.03 «Экономическая и социальная география»

Руководитель	<u>Усманова</u> подпись, дата 11.06.18	доцент, кандидат геогр. наук должность, ученая степень	<u>И.Х.Усманова</u> инициалы, фамилия
Выпускник	<u>Смышляева</u> подпись, дата 11.06.18		<u>А.В.Смышляева</u> инициалы, фамилия
Нормоконтролёр	<u>М.И.Кокова</u> подпись, дата 11.06.18		<u>М.И.Кокова</u> инициалы, фамилия