

Федеральное государственное автономное  
образовательное учреждение  
высшего образования  
«СИБИРСКИЙ ФЕДЕРАЛЬНЫЙ УНИВЕРСИТЕТ»

Институт физической культуры, спорта и туризма  
Кафедра Теоретических основ и менеджмента физической культуры и  
туризма

УТВЕРЖДАЮ  
Заведующий кафедрой  
\_\_\_\_\_ А.И. Чикуров

« \_\_\_\_\_ » \_\_\_\_\_ 2021г.

БАКАЛАВРСКАЯ РАБОТА

43.03.02 Туризм

ПРОЕКТИРОВАНИЕ ЭКОЛОГИЧЕСКОГО ТУРА НА ТЕРРИТОРИИ  
ТАЙМЫРСКОГО ДОЛГАНО-НЕНЕЦКОГО МУНИЦИПАЛЬНОГО РАЙОНА  
КРАСНОЯРСКОГО КРАЯ

Научный руководитель \_\_\_\_\_ доцент В.В. Тельных

Выпускник \_\_\_\_\_ А.С. Даркина

Нормоконтролер \_\_\_\_\_ К.В. Орел

Красноярск 2021

## РЕФЕРАТ

Выпускная квалификационная работа по теме «Проектирование экологического тура на территории Таймырского Долгано-Ненецкого муниципального района Красноярского края» содержит 71 страницу текстового документа, 5 таблиц, 5 приложений, 10 рисунков и 57 источников.

**ЭКОЛОГИЧЕСКИЙ ТУРИЗМ, ОСОБО ОХРАНЯЕМЫЕ ТЕРРИТОРИИ, ЭКОЛОГИЧЕСКИЙ ТУР.**

Объектом исследования является экологический туризм Таймырского Долгано-Ненецкого муниципального района.

Предметом исследования является проект экологического тура по территории Таймырского Долгано-Ненецкого муниципального района.

Цель исследования – проектирование экологического тура на примере Таймырского Долгано-Ненецкого муниципального района Красноярского края.

Задачи исследования:

Рассмотреть основные понятия экологического туризма;

Рассмотреть развитие экологического туризма в Российской Федерации;

Охарактеризовать ресурсы экологического туризма на территории Таймырского Долгано-Ненецкого муниципального района;

Проанализировать состояние экологического туризма в Таймырском Долгано-Ненецком муниципальном районе.

Разработать программу экологического тура по Таймырскому Долгано-Ненецкому муниципальному району

Методы исследования: анализ литературных и интернет-источников, сравнительный анализ, синтез, метод опроса.

## СОДЕРЖАНИЕ

Введение.....	4
1 Теоретические основы экологического туризма .....	6
1.1 Понятие и принципы экологического туризма .....	6
1.2 Развитие экологического туризма в Российской Федерации .....	14
2 Современное состояние экотуризма в Таймырском Долгано-Ненецком муниципальном районе Красноярского края .....	23
2.1 Ресурсы экологического туризма Таймырского Долгано-Ненецкого муниципального района .....	23
2.2 Проблемы и перспективы развития экотуризма на территории Таймырского Долгано-Ненецкого муниципального района .....	29
2.3 Анализ экотуристских предложений на территории Таймырского Долгано- Ненецкого муниципального района .....	33
3 Разработка экологического тура на территории Таймырского Долгано- Ненецкого муниципального района .....	39
3.1 Выявление степени заинтересованности в экологическом туре на территории Таймырского Долгано-Ненецкого муниципального района Красноярского края.....	39
3.2 Описание программы тура .....	43
3.3 Предложения по популяризации экологического туризма на территории Таймырского Долгано-Ненецкого муниципального района .....	51
Заключение .....	54
Список использованных источников .....	56
Приложения А - Д .....	60-71

## ВВЕДЕНИЕ

В XXI веке туризм и рекреация стали одной из быстроразвивающихся и доходных частей экономик государств мира. С 80-х годов XX века одной из приоритетных целей путешествий стал отдых с минимальным воздействием на окружающую среду, а также природное и культурное наследие. Сегодня экологический туризм играет важную роль в мировой туристической индустрии. Экологический туризм сегодня – один из наиболее активно развивающихся видов туризма в России и мире. Причинами роста популярности экологического туризма являются ухудшение состояния экологии и возрастающее экологическое сознание человека. Российская Федерация, а в частности Красноярский край отлично подходит для развития экологического туризма отличаясь огромными неосвоенными территориями, разнообразием ландшафтов и биологических видов, а также числом особо охраняемых природных территорий. На севере Красноярского края расположены три государственных заповедника: Большой Арктический, Таймырский и Путоранский и заказники: Североземельский, Пуринский и Бреховские острова, что наряду с другими уникальными природными объектами составляет потенциал для развития экотуризма на территории Таймырского Долгано-Ненецкого района Красноярского Края.

Актуальность данной работы обусловлена необходимостью систематизации данных об экотуризме территории Таймырского Долгано-Ненецкого муниципального района Красноярского Края и получения данных для создания нового тура экологической направленности.

Объектом исследования является экологический туризм Таймырского Долгано-Ненецкого муниципального района.

Предметом исследования является проект экологического тура по территории Таймырского Долгано-Ненецкого муниципального района.

Цель исследования - проектирование экологического тура на примере Таймырского Долгано-Ненецкого муниципального района Красноярского края.

Данная цель реализуется с помощью следующих задач:

1. Рассмотреть основные понятия экологического туризма.
2. Рассмотреть развитие экологического туризма в Российской Федерации.
3. Охарактеризовать ресурсы экологического туризма на территории Таймырского Долгано-Ненецкого муниципального района.
4. Проанализировать состояние экологического туризма в Таймырском Долгано-Ненецком муниципальном районе.
5. Разработать программу экологического тура по Таймырскому Долгано-Ненецкому муниципальному району.

Разработанный экологический тур может быть внедрен в деятельность туроператоров и турагентов. Методами исследования будут являться: анализ литературных и интернет-источников, сравнительный анализ, синтез, метод опроса. Выпускная квалификационная работа состоит из трех глав. Первая посвящена раскрытию основных понятий экологического туризма и характеристики его развития на территории Российской Федерации. Во второй главе приводится анализ ресурсов экологического туризма в Таймырском районе Красноярского края и его актуального состояния развития, а также выявление степени заинтересованности в экологическом туре на территории Таймырского Долгано-Ненецкого муниципального района Красноярского края. Третья глава представляет собой описание программы тура, расчет стоимости маршрута и предложений по популяризации экологического туризма на территории Таймырского Долгано-Ненецкого муниципального района.

# **1 Теоретические основы экологического туризма**

## **1.1 Понятие и принципы экологического туризма**

Человек всегда испытывал потребность в отдыхе и рекреации. Именно потребность в восстановлении сил, после рабочей активности определила интервалы отдыха: пятнадцатиминутные школьные перемены, выходные дни в конце рабочей недели, ежегодный отпуск. Вторая половина XIX века считается началом зарождения организованного туризма. Первые туристские поездки организовывались с целью знакомства с культурными достопримечательностями и осуществлялись в условиях городской среды, антропогенных и культурных ландшафтов. В дальнейшем стали появляться формы рекреации, непосредственно связанные с природными ресурсами. Виды туризма, основанные на использовании многообразия природных ресурсов составляют отдельную группу - природно-ориентированный туризм. Природно-ориентированный тип туризма включает в себя любительский промысел (сбор грибов, ягод, охота, рыболовство), спортивно-приключенческий туризм, познавательный туризм и экологический туризм.

Термин «экологический туризм» довольно молод и универсального определения пока не существует. Впервые понятие «экологический туризм» было предложено мексиканским экологом Гектором Цебаллосом-Ласкурейном в начале 1980-х годов, с первоначальной трактовкой термина: «путешествия в сравнительно ненарушенные природные регионы с акцентированием образовательного аспекта»[1]. В России используется определение из ГОСТ Р 56642-2015 «Туристские услуги. Экологический туризм. Общие требования», который определяет экологический туризм как «деятельность по организации путешествий, включающая все формы природного туризма, при которых основной мотивацией туристов является наблюдение и приобщение к природе при стремлении к ее сохранению» [2].

Точного и единого определения экотуризма не существует, но все они по смысловой и содержательной нагрузке сводятся к следующему. Экологический туризм представляет собой отдых на территориях:

- а) рекреационно привлекательных;
- б) нетронутых либо минимально нарушенных человеческой деятельностью;
- в) сохранивших традиционный жизненный уклад местного населения;
- г) при бережном отношении к природе посещаемой локации.

В научной литературе существует множество классификаций экологического туризма. Н.В. Малыгина предлагает классификацию, в основе которой лежит преобладающая цель путешествия. Согласно данной классификации, можно выделить следующие виды экологического туризма: научный, познавательный и рекреационный.

Научный экотуризм – это путешествия с целью проведения научных наблюдений и исследований природы. К данному виду относятся различные научно-исследовательские экспедиции, а также полевые практики студентов естественнонаучных направлений обучения. Нередко к научным экспедициям допускаются посторонние туристы, которые выполняют роли ассистентов. Благодаря участию туристов, научные проекты получают дополнительное финансирование.

Познавательный экотуризм – туры, связанные с познанием природы, местной культуры и традиций народов, населяющих территорию. Как правило, такие экотуры состоят из учебных, научно-популярных экскурсий, проводимым по специально оборудованным экологическим тропам. Объектами познавательного экологического туризма становятся отдельные наиболее интересные для туристов объекты живой и неживой природы. В таком случае основными организаторами данных туров являются ООПТ, которые разрабатывают маршруты по своей территории и создают необходимую для туристов инфраструктуру, которая не наносит вреда природе [3].

Рекреационный экотуризм – это как правило просто отдых на просторах природы. Рекреационный экотуризм включает два вида: активный и пассивный (пикники и пешие прогулки). Активный рекреационный туризм – это составная часть приключенческого туризма, который предполагает активное передвижение и отдых, часто они связаны с большим риском и относятся к экстремальным видам путешествий [4].

Согласно классификации Т.К. Сергеевой экологический туризм включает в себя следующие направления: природно-познавательный туризм, реабилитационный туризм, сельский и эколого-этнографический туризм [1].

- Природно-познавательный туризм прежде всего основан на потребности людей в процессе общения с природой получать информацию о ней. Примером данного направления можно привести «туры с натуралистом». Туры с натуралистом включают ботанические, зоологические, орнитологические, геологические, палеонтологические путешествия и т.д. В проведении туров с натуралистом непосредственное участие принимают специалисты ботаники, зоологи, орнитологи и др.

- Реабилитационный туризм является одним из самых молодых и перспективных направлений экотуризма. Основная цель реабилитационного туризма – восстановление экосистем посредством осуществления реабилитационных программ. Как пример, мы можем привести реабилитационную программу, осуществляемую в Таиланде, посетителям центра Кхунг Крабен Бэй предлагается посадить мангровое дерево в память о посещении.

- Сельский туризм, главной особенностью которого является пребывание туриста в сельской местности, вдали от промышленных предприятий для избавления от чрезмерно высоких эмоциональных и экологических нагрузок, характерных для крупных мегаполисов. Во время путешествия турист знакомится с культурно-историческими особенностями сельской местности и участвует в сельском труде, полностью погружаясь в сельский образ жизни.



- Эколого-этнографический туризм направлен на удовлетворение потребности туриста увидеть не только ненарушенную природу, но и познакомиться с бытом и традициями людей, которые на протяжении веков живут в гармонии с окружающей их природой.

Следующая классификация основана на объекте туризма [4]. В общем плане основным объектом экотуризма является природа. Следовательно, мы можем выделять природный туризм и определить его как посещение и знакомство с природными объектами. Природный и экологический туризм можно разделить по объектам туристского интереса, представленным в Таблице 1.

Таблица 1 - Классификация природного и экотуризма в зависимости от объекта

<b>Название вида</b>	<b>Объект интереса туристов</b>
Биотуризм	любой объект живой природы
Зоотуризм	животный мир
Ботанический туризм	растительный мир, растения-эндемики
Birdwatching (наблюдение за птицами)	птицы в естественной среде обитания
Sealwatching (наблюдение за тюленями)	тюлени на морском побережье
Whalewatching (наблюдение за китами)	киты в дикой природе
Фотосафари	дикие животные и фотогеничная местность
Этнотуризм	коренное население местности, его культура, язык и культурные объекты
Агротуризм	сельские местности, культура и быт сельского населения
Геотуризм	геологические объекты, скалы, минералы, памятники природы

К природному туризму можно отнести огромное количество туров и путешествий, но не каждый из них будет являться экологическим. Чтобы отнести их к экотуризму необходимо соблюдение всех критериев.

Ситников П.С. выделяет особенности экотуризма, которые формулируются как принципы экологического туризма:

- 1) «туризм стимулирует и удовлетворяет потребность общения человека с природой;
- 2) путешествие в природу, главная цель которых знакомство с живой природой, местными обычаями и культурой;
- 3) соблюдение строгих правил поведения в природной среде;
- 4) оказание помощи по сохранению и поддержанию устойчивого экологического состояния природной среды;
- 5) участие в природоохранных мероприятиях;
- 6) получение новых знаний и навыков экологического характера;
- 7) воспитания экологической культуры и любви к природе;
- 8) минимизация последствий пребывания туристов на природной территории;
- 9) улучшение материального состояния местных жителей и окружающей природной среда за счет средств, полученных от туристов;
- 10) обеспечение социально-экономического развития территории;
- 11) содействие устойчивому развитию территории» [5].

Этот перечень принципов помогает отличать экологические туры от туров иных видов туризма. Данный перечень не приравнивает экологические туры исключительно к некомфортабельным путешествиям в дикую природу. Соответствие этим принципам даже прогулка по реке на небольшом лайнере может быть экологическим туром, если судно отвечает всем экотехнологическим требованиям, а туристы будут покидать судно для пеших маршрутов для знакомства с местной природой и культурой, экологическими проблемами и окажут помощь для их решения, пусть даже самым простым способом-денежными пожертвованиями. Согласно ГОСТ Р 56642-2015 «Туристские услуги. Экологический туризм. Общие требования», под термином экотур подразумевается «комплекс услуг по перевозке, размещению, питанию туристов, а также экскурсионные услуги, основными целями которых является посещение

природных зон в целях охраны окружающей среды и рационального использования природных ресурсов» [2]. Экологические туры принято классифицировать по следующим признакам: по целям путешествия, видам экологических туров, числу туристов в группе, форме организации, способу организации, способу передвижения туристов, основному объекту посещения и месту проведения.

На основании ГОСТ Р 56642-2015 «Туристские услуги. Экологический туризм. Общие требования» экологические туры должны быть направлены на:

1) «сохранение ненарушенных, уникальных природных территорий при изучении природы, культурных достопримечательностей и этнографических особенностей данной местности;

2) сохранение биологического и культурного разнообразия экологических систем;

3) поощрение устойчивого использования биологического разнообразия;

4) минимизацию негативных последствий экологического и социально-культурного характера, поддержание экологической устойчивости среды;

5) содействие охране природы и местной социокультурной среды;

6) соблюдение природоохранных норм и технологий;

7) повышение экологических и культурологических знаний;

8) осуществление экологического просвещения и образования туристов;

9) повышение уровня экологической культуры всех участников туристских путешествий;

10) уменьшение объемов и производства отходов, а также минимизацию негативного воздействия экологического туризма на окружающую среду;

11) устойчивое развитие внутреннего и въездного туризма в посещаемых регионах;

12) обогащение туристов общекультурными и естественно-научными экологическими знаниями, в том числе в сфере личной и общественной экологической безопасности;

13) формирование толерантного отношения к незнакомым культурам и этносам, к их образу жизни и традициям, адаптированным к среде обитания;

14) стимулирование традиционных положительных форм природопользования, производства экологически чистых продуктов питания;

15) развитие традиционных ремесел, фольклора, традиций и пр» [2].

Мировая практика развития экотуризма показывает, что в границах особо охраняемых территорий созданы наиболее благоприятные условия для взаимодействия человека с природой. Рассмотрим несколько наиболее распространенных форм ООПТ:

- Природный заповедник. Особо охраняемая природная территория федерального значения, в границах которой природная среда сохраняется в естественном состоянии и полностью запрещается экономическая и иная деятельность, противоречащая его задачам и режиму особой охраны территории. Заповедники в первую очередь используются для целей научных исследований, мониторинга и образования.

- Национальный парк. Особо охраняемая природная территория, где для охраны окружающей среды ограничена деятельность человека. Национальные парки обладают историко-культурной, эстетической и рекреационной ценностью. На территории таких ООПТ разрешено развитие некоторых видов туризма, в том числе и экологического, проведение научных исследований, экологического просвещения и мониторинга.

- Заказник. Территории (акватории), имеющие особое значение для сохранения или восстановления природных комплексов или их компонентов и поддержания экологического баланса. Заказники по своему значению бывают комплексными, биологическими, геологическими, гидрологическими, палеонтологическими. На территории заказника возможны туризм и рекреация.

- Памятник природы. Могут представлять собой как отдельные объекты, так и участки территории, которые имеют определенную историческую, эстетическую, научную или культурную ценность, а также особым образом охраняются. Природным памятником может выступать и отдельно стоящее

дерево или скала, и целый лесной массив. Порой памятники природы занимают огромные площади.

- Дендрологические парки и ботанические сады. Самостоятельная категория ООПТ, созданы для формирования и сохранения коллекций растений, а также для осуществления учебной и научно-просветительской деятельности.

Кроме рекреационной, оздоровительной и познавательной функций для туриста, экологический туризм имеет ряд положительных функций для экономической и социальной сфер:

- 1) «создание дополнительных рабочих мест для местного населения;
- 2) стимулирование традиционных форм природопользования;
- 3) стимулирование развития производств экологически чистых продуктов;
- 4) рост инвестиций в охрану природы, развитие инфраструктуры и сервиса;
- 5) рост материального благосостояния местного населения;
- 6) формирование планов развития территории с учетом мнения местных жителей» [5].

Таким образом, мы можем сделать вывод, что экологический туризм – это активно развивающееся направление туризма, предполагающее организацию путешествия к нетронутым природным территориям, содействующее охране природы, сохранению уникальных ландшафтов и биоразнообразия, улучшению благосостояния местного населения. Современный экотуризм способен совмещать погружение в дикую природу и сохранение высокого уровня комфорта. Как и любой другой вид туризма, экологический туризм является формой природопользования и оказывает воздействие на территорию. Отличием экотуризма от других видов туризма является создание рациональных маршрутов, минимизирующих отрицательное воздействие на окружающую среду. Кроме положительного влияния на психофизическое состояние путешественника, экологический туризм оказывает влияние на развитие социально-экономической сферы территории.

## 1.2 Развитие экологического туризма в Российской Федерации

По оценкам экспертов на сегодняшний день экологический туризм занимает одну из ведущих позиций в туристической индустрии, на его долю приходится 10-20% прибыли всего туристского рынка. Россия обладает огромной территорией, на которой расположены уникальные памятники природы, потрясающие природоохранные объекты, но все же Россия не входит в число стран, специализирующихся на экологическом туризме [6]. В России представлены два основных варианта экотуризма. Первый вариант – классический, подразумевает туры по территории особо охраняемых природных зон, в том числе заповедников, природоохранных парков и в других нетронутых или мало тронутых антропогенным влиянием природных местностях, что свойственно австралийскому туризму. Второй вариант - туры за пределами природоохранных зон, по территориям окультуренного ландшафта, что характерно для западноевропейской модели экологического туризма [7].

Сегодня в России насчитывается 499 ООПТ федерального значения, из них 110 - заповедники, 64 – национальные парки, 23-памятники природы, 64 – дендрологические и ботанические сады. В последние годы отмечается рост посещаемости национальных туристических объектов россиянами. С 2018 года фиксируется устойчивая тенденция ежегодного прироста посетителей ООПТ почти на 15%. За 2020 год особо охраняемые территории посетило 6,2 млн. туристов, ожидается, что к 2024 году показатель достигнет 10,3 млн. человек [8]. Но несмотря на возрастающую популярность природоохранных территорий среди туристов, Россия все еще уступает в организации экологического туризма на особо охраняемых территориях. Значение имеет и расположение ООПТ на территории страны, так как оно определяет выбор дестинации.

Несмотря на сравнительно меньшую площадь, европейская часть России включает в себя большее число ООПТ, что позволяет сделать акцент на развитие экологического туризма в этой части страны. В европейской части России лучше развита инфраструктура, а непосредственная близость к европейским странам

может стать фактором развития не только внутреннего, но и въездного туризма [9]. Благодаря значительным природным рекреационным ресурсам мировое сообщество рассматривает Россию как перспективное для развития экотуризма государство. Приоритетными задачами развития экотуризма в России являются:

- 1) подготовка квалифицированных специалистов;
- 2) создание широкого ассортимента продуктов экологического туризма;
- 3) гибкая ценовая политика;
- 4) поддержка государства в продвижении отечественного турпродукта на мировой рынок;
- 5) совместная работа региональных властей и местного населения по развитию экотуризма в ООПТ [10].

Российская Федерация обладает значительным потенциалом для развития на ее территории экотуризма, но наряду с неоспоримыми преимуществами существуют и недостатки, осложняющие экотуристскую деятельность на территории нашей страны. Преимущества и недостатки экологического туризма в России представлены в Таблице 2.

Таблица 2 – Преимущества и недостатки экотуризма в России

<b>Преимущества экотуризма в России</b>	<b>Недостатки экотуризма в России</b>
<ol style="list-style-type: none"> <li>1. Широкое разнообразие природных ландшафтов;</li> <li>2. Обширные нетронутые антропогенной деятельностью туристско-привлекательные ландшафты;</li> <li>3. Обширная сеть ООПТ, наличие кадров натуралистов-экологов;</li> <li>4. Этнокультурное разнообразие, наличие регионов с хорошо сохранившимися традициями и культурой;</li> <li>5. Рост популярности экологического туризма в России и за рубежом;</li> <li>6. Выгодное географическое положение России.</li> </ol>	<ol style="list-style-type: none"> <li>1. Несоответствующие ресурсному потенциалу ассортимент и качество турпродуктов;</li> <li>2. Уязвимость экосистем антропогенному воздействию;</li> <li>3. Недостаток специализированных туроператоров, дефицит хорошо подготовленных гидов;</li> <li>4. Не всегда дружелюбное отношение к путешественникам;</li> <li>5. Недостаточно высокая экологическая культура населения;</li> <li>6. Слабое развитие экотуристской инфраструктуры.</li> </ol>

Одним из самых значимых ограничений для развития экотуризма в России и за рубежом является высокая чувствительность экологических систем к вмешательству человека. Наиболее четко это прослеживается на привлекательных территориях дикой природы. Помимо ограничения нагрузки на экосистемы, экологический туризм подразумевает формирование экологически сознательного поведения туриста во время отдыха и рекреации на природных ландшафтах. Одной из не менее актуальных проблем на сегодняшний день является дефицит квалифицированных кадров в области экотуризма, располагающих знаниями об экологических технологиях в туризме. Отмечается дефицит гидов-экскурсоводов для экологического туризма, связанный с сезонностью данного вида деятельности.

Исследователи А.В. Николаев и И.Н. Кондрашова отмечают несколько основных проблем развития экологического туризма в Российской Федерации. Первая проблема заключается в том, что экологический туризм относится не только к эколого-познавательной деятельности, но и к предпринимательской. Для успешного развития экологического туризма необходима соответствующая инфраструктура, которая бы не вредила окружающей среде. Бизнес и местное население не могут решить эту проблему, им необходима поддержка государства. Необходимость развития рекреационных зон путем создания инфраструктуры представлена в концепции целевой федеральной программы «Развития внутреннего и въездного туризма в РФ (2019-2025гг.)». Вторая проблема – недостаточно высокий уровень экологической культуры россиян. Следствием этого является неготовность граждан и юридических лиц вкладывать средства в экологический сектор, отсутствие экологического просвещения. Третья проблема – отсутствие у России экологического бренда за рубежом. России удалось популяризировать у иностранцев «бренд двух столиц» - Москвы и Санкт-Петербурга, но возможности экотуризма на территории России неизвестны за рубежом потенциальному туристу. Еще одна проблема – расчет допустимых нагрузок на экологические системы носит нормативный



характер. На сегодняшний день отсутствует какой-либо нормативный акт, где была бы представлена методика расчета нормативных нагрузок [10].

Регулированием экологического туризма в России занимаются в рамках общего развития туризма местными администрациями через комитеты по туризму и иными органами, имеющими отношение к туристской деятельности. Если опираться на опыт Запада, то прибыль от посещения особо охраняемых территорий не должна быть основной целью. Полученные средства должны служить в первую очередь сохранению ландшафтов и экосистем, разработке и созданию очистных технологий, развитию экотуризма [11]. Основными нормативными документами, регламентирующими экологический туризм на территории Российской Федерации являются:

- 1) ФЗ «Об основах туристской деятельности в Российской Федерации»;
- 2) ФЗ "Об особо охраняемых природных территориях";
- 3) Рекомендации по организации и ведению эколого-просветительской деятельности в государственных природных заповедниках Государственного комитета Российской Федерации по охране окружающей среды;
- 4) Положение о государственных природных заповедниках в Российской Федерации;
- 5) ГОСТ Р 56642-2015 «Туристские услуги. Экологический туризм. Общие требования»;
- 6) ГОСТ 32611-2014 «Туристские услуги. Требования по обеспечению безопасности туристов»;
- 7) ГОСТ 32612-2014 «Туристские услуги. Информация для потребителей. Общие требования»;
- 8) ГОСТ Р 50681-2010 «Туристские услуги. Проектирование туристских услуг»;
- 9) ГОСТ Р 53998-2010 «Туристские услуги. Услуги туризма для людей с ограниченными физическими возможностями. Общие требования»;
- 10) ГОСТ Р 54601-2011 «Туристские услуги. Безопасность активных видов туризма. Общие положения»;

11) ГОСТ Р 54602-2011 «Туристские услуги. Услуги инструкторов-проводников. Общие требования»;

12) ГОСТ Р 54604-2011 «Туристские услуги. Экскурсионные услуги. Общие требования»;

13) ГОСТ Р 54605-2011 «Туристские услуги. Услуги детского и юношеского туризма. Общие требования».

Туризм имеет тесную связь с рекреационной географией, которая занимается изучением природно-географических и культурно-исторических особенностей его развития. На территории России А.С. Кусков и В.Л. Голубева выделяют 15 рекреационных зон, объединенных в 4 больших группы.

1. Центр России. В состав входят центральные, западные, северо-западные области, Верхнее Поволжье, Средний и Южный Урал. Богатый рекреационный потенциал и относительная стабильность политической обстановки благоприятствуют развитию туризма в этой зоне. Многообразие рекреационных ресурсов на этой территории позволяет развивать все виды рекреационной деятельности.

2. Европейский Север России –перспективны для освоения только территории европейской части: Карельско-Кольский и Русский Север. Территория располагает относительно благоприятными природными рекреационными ресурсами и богатым культурным наследием. Политически стабильна. Соседство со скандинавскими странами может способствовать развитию въездного туризма.

3. Сибирь и Дальний Восток – стабильная, но малоосвоенная территория из-за удаленности и ограниченности климатических комфортных условий. Больше осваивается подзона Юга Сибири, чем северные районы.

4. Юг России – охватывает территории Курской, Белгородской, Липецкой, Воронежской, Тамбовской, Пензенской области, Республики Мордовия, степную часть Краснодарского и Ставропольского краев, континентальные районы Ростовской области. Некогда самая популярная рекреационная зона России – Кавказ в настоящее время имеет ограниченный спрос на рекреационные

услуги. Высокий спрос имеют курортные зоны Черноморского побережья, возрастает спрос на горные территории Краснодарского края, Республики Адыгея, Карачаево-Черкесии и т. д. [12].

Смоленская область имеет на своей территории Национальный парк «Смоленское Поозерье», который предлагает туристам 6 разработанных экотроп, 5 экскурсионных маршрутов и множество вариантов экологических туров. Кроме того, богата и история Смоленского поозерья. Несколько веков назад по этим землям проходил торговый путь «из варяг в греки». К тому же этот регион связан с именами известных исторических личностей: Н.М. Пржевальский, Г.А. Потемкин [13].

На протяжении долгого времени интерес у российских и зарубежных туристов вызывает озеро Байкал. Природные ресурсы Прибайкальского региона способствуют развитию рыболовного, охотничьего, водного и пешеходного туризма. Понятия отдых и туризм на Байкале неразрывно связаны с бережным отношением к живой среде. Вдоль берегов Байкала организованы экологические маршруты. Маршруты осуществляются круглый год. Зимой туристам предложены лыжные маршруты, летом прогулки на теплоходе. Кто-то ограничивается трекингом - пешими походами в прибрежной зоне озера и таежным тропам, другие отправляются в долгие походы с палатками [11]. Благоприятны для развития экотуризма юг Красноярского края, Республика Тыва и Республика Хакасия. Здесь нет сильно выделяющихся высокогорий, как например, на Алтае, леса покрыты лиственницей, кедром, елью и пихтой. Реки имеют живописные долины и активно осваиваются любителями водного туризма.

На Дальнем Востоке особо перспективными регионами для экотуризма считаются, лежащие в пределах муссонного климата, Хабаровский и Приморский края, Амурская и Сахалинская области. Богатая флора регионов и множество пригодных для сплавов рек привлекает множество туристов соседних регионов. На юге Сахалина расположен горнолыжный курорт и проложен всероссийский маршрут. Наиболее освоенным туристами является Южно-

Камчатский район известный своими уникальными природными ресурсами: гейзеры, действующие вулканы, термальные и минеральные воды, разнообразие флоры и фауны создают благоприятные условия для развития множества видов туризма.

Территория Северного Кавказа на сегодняшний день насчитывает 27 туристских маршрутов, заканчивающихся у побережий Черного и Каспийского морей. Горная местность привлекает туристов пешеходного, горного туризма, скалолазов и альпинистов. В Горно-Кавказском районе расположены 4 заповедника: Кавказский, Тебердинский, Северо-Осетинский и Кабардино-Балкарский [11].

Ведущими центрами развития экологического туризма на территории России являются ООПТ, входящие в Список Всемирного природного наследия Юнеско. Россия представлена в Списке 11 природными объектами и одним культурным ландшафтом «Куршская коса». В Список входят:

- 1) Девственные леса Коми;
- 2) Озеро Байкал;
- 3) Вулканы Камчатки;
- 4) Золотые горы Алтая;
- 5) Западный Кавказ;
- 6) Центральный Сихотэ-Алинь;
- 7) Убсунурская котловина;
- 8) Остров Врангеля;
- 9) Плато Путорана;
- 10) Ленские столбы;
- 11) Ландшафты Даурии.

В предварительный Список Всемирного природного наследия Юнеско входят:

- 1) Магаданский заповедник;
- 2) Командорские острова;
- 3) Большое Васюганское болото;

- 4) Красноярские столбы;
- 5) Ильменские горы;
- 6) Башкирский Урал;
- 7) Заповеданное Кенозерье [14].

Минприроды России осуществляет деятельность по созданию инфраструктуры для экологического туризма на ООПТ и продвижению комплексного туристского продукта на российском и международном рынках в рамках реализации федерального проекта «Сохранение биологического разнообразия и развитие экологического туризма» нацпроекта «Экология». В 2020 году под руководством Росзаповедцентра Минприроды России начал работу единый информационный ресурс, посвященный экологическому туризму на заповедных территориях. Портал «Экотуризм в России – путешествие по ООПТ». Данный ресурс собрал на одной площадке все достопримечательности, развлечения и варианты отдыха на особо охраняемых природных территориях федерального значения [15].

На сегодняшний день экологический туризм – направление, обеспечивающее связь интересов туризма с охраной природы и культуры. России имеет огромный ресурсный потенциал для развития данного вида туризма. Большинство регионов России сочетают неповторимую природу с уникальными культурными особенностями. Тем не менее, в нашей стране экологический туризм пока находится на начальных этапах развития и требует контроля и управления как на федеральном, так и на региональном уровнях.

Обладая обширными природными ресурсами, уникальными объектами входящими в список ЮНЕСКО, Россия имеет хороший потенциал для развития экологического туризма. На территории Российской Федерации находится множество районов, пригодных для экологических маршрутов. Развитие экотуризма в России необходимо для того, чтобы укреплять долю туризма в ВВП страны, а также приобщать население к бережному использованию природных ресурсов и сохранять уникальные территории для будущих поколений. Для развития экотуризма в нашей стране должна быть выработана и проведена

совместная социально ответственная и экономически оправданная политика на российских особо охраняемых природных территориях, должна быть создана безопасная для природных ландшафтов и экосистем инфраструктура, помимо этого следует отметить важность стимулирования производства экологически чистых продуктов и продвижение на рынке [9]. Кроме того, следует заниматься экологическим просвещением населения для формирования у населения экологической культуры и воспитания нравственного отношения к природе.

## **2 Современное состояние экотуризма в Таймырском Долгано-Ненецком муниципальном районе Красноярского края**

### **2.1 Ресурсы экологического туризма Таймырского Долгано-Ненецкого муниципального района**

Красноярский край входит в лидирующую группу российских регионов по туристско-рекреационному потенциалу и обладает прекрасными возможностями для развития как внутреннего, так и въездного туризма. Регион богат разнообразными природными ресурсами и обладает высоким потенциалом для развития всех видов туризма, в частности экологического [16].

Таймырский Долгано-Ненецкий муниципальный район – единственная в России, целиком лежащая за полярным кругом. Район омывается водами и Карского моря и моря Лаптевых. Район включает в себя архипелаги Северная Земля, Норденшёльда, остров Сибирякова и несколько других, расположенных между Енисейским и Хатангским заливами. Архипелаг Норденшёльда насчитывает около 90 островов, которые являются местом многотысячного гнездовья черных казарок. Самая северная точка Евразии – мыс Челюскин находится на территории района и является единственным материковым участком арктической пустыни. Вся территория района расположена в зоне вечной мерзлоты. Таймырский Долгано-Ненецкий район расположен в двух климатических зонах: арктической и субарктической, что обуславливает суровость его климата. Среднегодовая температура воздуха -20 градусов, летом около 0 градусов [17].

Природные ресурсы севера Красноярского края формируют потенциал для развития различных видов туризма, что делает данную территорию одной из перспективных в плане развития туризма.

- Флора и фауна;

Арктическая фауна характеризуется высокой плотностью заселения, при ограниченном количестве встречающихся видов. На побережье Таймыра и

близлежащих островах летом обитает огромное количество птиц, в числе которых кайры, чистики, чайки и бакланы. В море встречаются крупные животные такие как: лаптевский морж, тюлень, крупные северные дельфины – нарвал и белуха. Ледяной покров и острова служат местом обитания белого медведя, ставшего главным символом Арктики. В тундре расположены пастбища северных оленей. С наступлением холодов олени мигрируют в более южные районы, лишь некоторые виды животных, приспособившиеся к суровому климату, никогда не покидают тундру, это – куропатки, полярная сова, росوماхи, знаменитые своими массовыми размножениями лемминги, песцы. В водоемах района обитает около 40 видов рыбы, в основном лососевые семейства сига: чир, нельма, муксун, ряпушка, сиг, омуль, голец

Растительность района представлена 200–250 видами сосудистых растений – это мелкие кустарнички, травянистые многолетние растения и более 100 вид разнообразных мхов и лишайников. Низкорослые кустарники и стелющиеся формы деревьев встречаются лишь в долинах рек и низменностях. В связи с коротким летом цветение растений происходит практически одновременно. Характеризуя растительность района, нельзя не отметить, что именно здесь, в пределах тундровой зоны, расположен самый северный в мире изолированный участок лесного массива «Ары-Мас». Этот северный лесной массив имеет исключительную научную ценность и составляет часть Таймырского государственного природного биосферного заповедника [18].

- Горы Таймыра;

На территории района расположены две горные системы: Бырранга и Путорана. Таймыр. Длина горной системы Бырранга около 1 100 км, высота до 1 125 м. Горы Бырранга сильно расчленены и состоят из ряда горных цепей, разделённых глубокими речными долинами. Склоны большинства долин круты и покрыты осыпями. Горы Путорана – одно из красивейших мест района. Горная система представляет собой сильно расчлененный горный массив, максимальная высота – 1701 м. Поверхность плато покрыта базальтовыми лавовыми потоками



[19]. Расположение данных горных систем на территории района представлено на Рисунке 1.



Рисунок 1 – Рельеф Таймырского Долгано-Ненецкого муниципального района

- Реки и озера;

Район обладает развитой речной сетью. Все реки относятся к бассейнам Карского и Лаптевых морей. Одна из самых полноводных рек России и мира – Енисей имеет протяженность в границах района 550 км и впадает в Карское море чуть ниже посёлка Караул. На склонах плато Путорана при слиянии рек Хеты и Котуя берет начало полноводная река Хатанга. Другие крупные реки: Пясина, Верхняя и Нижняя Таймыра, прорезающие горы Бырранга, Попигаи. Таймыр называют «озерным краем» или «страной тысячи озер». Озеро Таймыр входит в число «семи великих озер России». Озеро занимает второе место по величине в

Сибири после Байкала и является самым северным крупным озером. Вторым по площади на полуострове Таймыр является пресноводное озеро Лабаз.

-Северное сияние;

Одно из красивейший явлений природы – северное сияние, чаще всего можно наблюдать в северных широтах. Село Хатанга – отличное место для наблюдения за северным сиянием. По статистике в Хатанге северное сияние встречается чаще, чем где-либо еще в России. Идеальный период для наблюдения с декабря по январь с 22 вечера до 3 часов утра [20].

- ООПТ района;

Таймырский Долгано-Ненецкий район обладает большой экотуристской привлекательностью, что обусловлено наличием на территории района нескольких ООПТ. ООПТ района являются ключевыми районами по сохранению природных ландшафтов и редких либо находящихся под угрозой вымирания биологических видов. Наиболее перспективными с точки зрения развития экологического туризма являются ООПТ, которые охватывают наиболее уникальные природные объекты, не нарушенные деятельностью человека.

Географическое расположение ООПТ Таймырского Долгано-Ненецкого района рассмотрены в Приложении А.

Большой Арктический государственный природный заповедник крупнейший заповедник не только России, но и всей Евразии. Добраться до заповедника можно только на воздушном транспорте и только в определенную погоду. В заповеднике туристам доступны несколько видов экотуризма. Например, научно-познавательные и этнографические туры, бердвотчинг, фотосафари. На территории заповедника встречаются животные, занесенные в Международную Красную книгу, Красную книгу России и Красную книгу Красноярского края. Это лаптевский и атлантический моржи, нарвал, овцебык. [21].

Таймырский государственный природный биосферный заповедник расположен на одноименном полуострове на севере Красноярского края.

Заповедник состоит из четырех участков: «Основная тундровая территория», «Арктический», «Ары-Мас», «Лукунский». Добраться до заповедника довольно сложно, кроме того, существенным препятствием для туристов является суровый климат этих территорий – даже в июле здесь бывают заморозки. Путешествие в заповедник обойдется недешево, поэтому основная часть посетителей – это иностранные гости, хотя в последнее время отмечается рост интереса у россиян к северным территориям [22].

Расположившийся в заполярной зоне Красноярского края, Путоранский заповедник имеет на своей территории одну из главных природных достопримечательностей Сибири - плато Путорана: обширное базальтовое плато высотой 1000 - 1500 м над уровнем моря. Территория Путоранского заповедника привлекает туристов со всего мира нетронутой природой и невероятными видами, открывающимися с плато. Организация маршрутов возможна в любое время года, их категория сложности варьируется от второй до шестой. На сегодняшний день заповедник имеет четыре экскурсионных и семь туристических маршрутов. Заповедник расположен на территории двух районов Красноярского края: Таймырского и Эвенкийского. Географическое расположение заповедника мы можем видеть на Рисунке 2 [23].



Рисунок 2 – Путоранский государственный природный заповедник

Государственный природный заказник «Североземельский» создан 22 апреля 1996 года. Заказник имеет кластерное строение и состоит из четырех участков: «Остров Домашний», «Полуостров Парижской Коммуны», «Фьорд Матусевича», «Залив Ахматова». Два из, которых имеет историко-культурную ценность:

- Остров Домашний:

Домашний – это небольшой необитаемый остров, включенный в заказник «Североземельский» как историко-культурная территория. Именно здесь базировалась экспедиция Ушакова-Урванцева, описавшего Северную Землю в 1930-1932г. В 1930-х гг. За 3 года работы экспедиция из 4 человек полностью нанесла на карту ранее неизвестный архипелаг Северная Земля. По завещанию, Г. Ушакова похоронили на острове Домашнем [24].

- Залив Ахматова;

Здесь обнаружены следы стоянки людей, возможно полярной экспедиции В.А. Русанова (1912-1913гг.). Есть предположение, что в заливе Ахматова в начале века погиб Владимир Русанов, революционер и полярный исследователь [25].

Государственный природный заказник «Пуринский» состоит из участка, расположенного на территории Городского поселения Дудинка и Сельского поселения Караул. Заповедник создан в 1988 году с целью охраны основных мест отела Таймырской популяции дикого северного оленя, сохранения, воспроизводства и восстановления популяции краснозобой казарки, сапсана, тундряного лебедя, а также линников и гнездовых участков большей части птиц полуострова Таймыр [26].

Государственный природный заказник «Бреховские острова» создан в 1999 году и располагается в дельте реки Енисей. Низовья Енисея представляют собой огромную ценность, так как являются местом отдыха птиц на путях миграции, так здесь можно увидеть более 100 видов птиц, в том числе и краснокнижных — белоклювая гагара, орлан-белохвост, сапсан, малый лебедь, краснозобая казарка, пискулька. Устье Енисея - один из важнейших центров

обитания сиговых видов рыб и сибирского осетра. На территории разрешено проведение организованных экскурсий и научных исследований, а также рыбалка, сбор грибов и ягод [27].

Учитывая вышеперечисленные природные особенности, разнообразие видов животных и растений, а также обширные территории ООПТ, расположенных в Таймырском Долгано-Ненецком районе, мы можем сделать вывод об огромной ресурсной базе, составляющей потенциал для развития экологического туризма на территории района. Благодаря суровым климатическим условиям и географическому положению территории, арктическая природа сохранилась в первозданном состоянии, не тронутая вмешательством человека. Экологический туризм может быть организован на данной территории практически в любой форме, не исключая его совмещения с другими видами туризма: этнографического, оздоровительного, приключенческого и т.д.

## **2.2 Проблемы и перспективы развития экотуризма на территории Таймырского Долгано-Ненецкого муниципального района**

Развитию экотуризма на территории Красноярского края в настоящее время уделяется значительное внимание. Одной из основных задач «Схемы развития и размещения ООПТ в Красноярском крае на период до 2030 года» является формирование системы ООПТ для организации рекреационного использования природных ресурсов, а также развития экологического и познавательного туризма на территориях ООПТ. Кроме того, развитию экотуризма на территории Красноярского края способствует «Концепция государственной политики Красноярского края в области экологической безопасности и охраны окружающей среды до 2030 года» [28].

Развитию экологического туризма на территории Красноярского края и Таймырского Долгано-Ненецкого муниципального района, в частности препятствует ряд проблем, среди которых как общие для Красноярского края,

так и характерные только для Таймырского района проблемы. Рассмотрим наиболее значимые проблемы и пути их решения:

1) Недостаточное продвижение экотуристских продуктов на рынке.

Туроператоры сталкиваются с проблемой продвижения экотуристских продуктов уже на этапе работы с агентствами. Как правило, турагент владеет информацией об отелях, перевозке, трансфере, достопримечательностях, но не могут ответить на вопросы экотуриста относительно флоры и фауны, животных и птиц того или иного направления. В результате агентства приходят к выводу, что их трудозатраты на одного клиента больше, чем получаем доход с продажи. Для решения этой проблемы туроператоры по экотурам проводят обучение менеджеров и организуют тест-туры.

Также недостаточное продвижение связано с недостатком информации о районах проведения экологических туров и программ, рекламно-информационных материалов и доступной специализированной информации. Для решения этой проблемы необходимо соответствующее рекламно-информационное обеспечение и маркетинг территории.

2) Территориальная удаленность территории.

Удаленность туристско-привлекательных территорий является одной из актуальных проблем для туризма в России, так как преодоление больших расстояний существенно увеличивает стоимость путешествия.

Решением данной проблемы возможно благодаря маркетинговому продвижению ориентированному на туристов из экономически развитых регионов страны. Тогда удаленность территории не будет определяющим препятствием.

3) Низкий уровень сервисных услуг и отсутствие необходимой туристической инфраструктуры.

На сегодняшний день низкий уровень развития туристской инфраструктуры эксперты считают одной из основных проблем, препятствующих развитию туризма на Таймыре. Ограниченность транспортной инфраструктуры существенно осложняет путь к объектам туристского интереса.

Попасть на полуостров возможно только через аэропорт Норильска либо в короткий период летней навигации по Енисею теплоходом до порта Дудинки. Существует проблема разнообразия коллективных средств размещения, а также необходимость их обновления. В основном весь номерной фонд сосредоточен в Норильске, который удален от основных экотуристских объектов.

Для решения вышеперечисленных проблем, на Красноярском экономическом форуме 2021 было подписано соглашение, которое предполагает строительство на территории Таймыра современного многофункционального туристического комплекса «Затундра». Комплекс появится в ближайшие 5 лет вблизи государственного природного заповедника «Путоранский» и станет как бы «воротами» на плато и местом расположения туристов перед отправкой по различным маршрутам. Проект будет состоять из нескольких частей: туристической деревни «Бухта Канчуль», которая будет включать средства размещения на 605 номеров, на озера Лама запланировано строительство глэмпингов. Объекты будут связаны посредством водного транспорта. Кроме того, планируется вложение значительных средств в комплексное обновление и развитие городской инфраструктуры, транспортной доступности региона, повышения качества жизни жителей Таймыра [29].

Также для решения проблемы туристской инфраструктуры Агентство развития Норильска выступает координатором проекта создания туристско-рекреационного кластера «Арктический». Данный проект объединяет территории Норильска, Дудинки и плато Путорана. Реализация проекта позволит решить основные инфраструктурные задачи района: новые гостиницы, хорошие дороги, причалы, этнопарк в Дудинке, парк «Арктический» в Норильске, а также позволит организовать эффективное информационное продвижение большого Таймыра и сделать туризм более доступным [30].

#### 4) Экстремальные климатические условия (сезонность турпродукта).

Суровый климат территории Таймыра является одним из препятствий на пути развития туризма в регионе. Местный турпродукт имеет ярко выраженную

сезонность в связи с суровой и продолжительной зимой. Вынужденная сезонность снижает рентабельность туристических объектов и туристического бизнеса в целом. Частично решить проблему сезонности турпродукта возможно следующими способами:

1. введение сезонной дифференциации цен;
2. повышение уровня сервиса;
3. развитие менее подверженных сезонности видов туризма;
4. привлечение туристов на мероприятия в межсезонье.
- 5) Высокая уязвимость арктических экосистем.

Особенностью северных районов является их уязвимость в силу своей низкой экоустойчивости. Любое антропогенное воздействие способно нанести им ощутимый вред. Исходя из этого, мы можем говорить о невозможности использования данных территорий для организации массового туризма. К тому же территории должны быть оснащены необходимой туристской инфраструктурой для минимизации антропогенного воздействия (оборудованные и четко обозначенные экологические тропы, смотровые площадки и т.п.) [31]. Для минимизации отрицательного воздействия на экосистемы, каждое ООПТ должно разработать оптимальный режим их использования, то есть оценивать состояние природных систем и относительно его регулировать турпоток. Состояние природного комплекса определяется такими показателями как: площадь, емкость, нагрузка (чел./га) и характеризуется свойствами: устойчивостью, аттрактивностью и надежностью. Внимание должно уделяться исследованию норм нагрузки со стороны туристов на природный комплекс и установлению допустимых норм нагрузки для разных ландшафтов. Кроме того, для снижения антропогенного воздействия на экосистемы и риска разрушения природных объектов необходимо создать на маршрутах необходимое оборудование, а именно: информационные стенды с информацией о запрете отклонения от маршрута, указатели направления движения, контейнеры для сбора мусора, настилы из прочных и безопасных материалов, места остановок и смотровых площадок [32].



Таймырский район представляет колоссальный интерес для туристов и исследователей природы. В 2020 году с туристскими целями район посетили более 5 тыс. человек, что превысило предыдущие показатели. Кроме того, район ежегодно посещают еще около 20 тыс. человек, приезжающих с деловыми целями. В районе активно развиваются, экологический, экстремальный виды туризма. На территории района туристы могут познакомиться с жизнью коренных северных народов и попробовать блюда национальной кухни, наблюдать животных в естественной среде обитания и встретить уникальное природное явление – северное сияние. Несмотря, на огромную ресурсную базу для развития различных видов туризма, в частности экологического. На территории Таймырского Долгано-Ненецкого района существует ряд вышеперечисленных проблем, препятствующих активному развитию района как туристской дестинации. Ожидается, что совместные действия краевых властей, дирекций ООПТ и частного сектора направленные на решение основных проблем туристкой сферы района повлекут за собой качественные изменения в инфраструктурной базе и позволят создавать конкурентоспособный турпродукт как на российском, так и на мировом рынках.

### **2.3 Анализ экотуристских предложений на территории Таймырского Долгано-Ненецкого муниципального района.**

С целью выявить экотуристские предложения на территории Таймырского Долгано-Ненецкого муниципального района был проведен анализ предложений туроператоров. Анализ турпрограмм экологической направленности осуществлялся на основе изучения туроператоров Красноярского края и России в целом. Для этого были изучены данные Единого федерального реестра туроператоров. В подборку включены только актуальные на 12.05.2021 экологические туры. Учитывались полноценные экотуры по территории Таймырского Долгано-Ненецкого муниципального района. Под экотурами подразумевались программы наиболее соответствующие требованиям ГОСТ Р

56642-2015 «Туристские услуги. Экологический туризм. Общие требования». После изучения туристских маршрутов по территории Таймырского района, было выявлено, что существует несколько компаний, которые занимаются организацией экологических туров на территории района. Результаты исследования представлены в Таблице 3.

Таблица 3 – Предложения экотуров по территории Таймырского Долгано-Ненецкого района

Туроператор	Название тура	Продолжительность	Маршрут	Стоимость руб/чел
RussiaDiscover у [33]	«Экспедиция на Таймыр»	16 дней/15 ночей	Норильск – Диксон – Берег Петра Чичагова – побережья Карского моря – таймырская тундра – морской порт Диксон – Норильск – оз. Лама – плато Путорана – водопад Южный Нералах – Дудинка – Бреховские о-ва – Норильск	181 200
StarTour [34]	«Вас вызывает Таймыр»	7 дней/6 ночей	Норильск – оз. Лама- Дудинка - Плато Путорана - Норильск	От 94 000
Серебряное Кольцо [35]	«Плато Путорана. Затерянный Мир Сибири»	10 дней/9 ночей	Норильск – оз. Лама – гора Шайтан - Плачущие Скалы - р.Векхткэй - Плато над Идолом - Плато Путорана – река и Каньон Хойси - Норильск	134 000
Дерсу Узала [36]	«Три гиганта Таймыра»	12 дней/11 ночей	Красноярск - Хатанга - мыс Цветкова - р. Новая - п. Сындаско.	360 000
Территория Путорана [37]	«Территория Плато»	8 дней/7 ночей	Норильск-оз.Лама-р.Капчук-гора Фестивальная – гора Южная – водопад Южный Нералах-Норильск	155 000
АЛЕМ-ТУР [38]	Палаточный лагерь озеро Лама	7 дней/6 ночей	Норильск- оз.Лама-Плато Путорана -гора Фестивальная – р.Витаминка	109 900
Академия Путешествий [39]	Водопады Плато Путорана	8 дней/7 ночей	с. Туруханск - п. Светлогорск - оз. Дюпкун – Плато Путорана - п. Светлогорск – с.Туруханск	109 000

На момент проведения исследования туроператорами было предложено 7 экологических туров по территории Таймыра. В таблицу не включались туры с абсолютно одинаковым маршрутом и программой, несмотря на разные названия. Продолжительность туров варьируется от 7 до 16 дней с преобладанием 7-8 дневных туров. В основном, туроператоры предлагают туры, в стоимость которых включены трансфер, услуги гида, питание, размещение и экскурсии по программе. Авиабилеты оплачиваются отдельно.

Посещение природоохранных территорий Таймырского Долгано-Ненецкого района включено в программы 4 компаний, что составляет 67% от общего числа предложений. Это компании:

- 1) «RussiaDiscovery»;
- 2) «StarTour»;
- 3) «Серебряное Кольцо»;
- 4) «АЛЕМ-ТУР»;
- 5) «Академия Путешествий».

Туроператор RussiaDiscovery предлагает 16-дневную экспедицию по уникальным местам полуострова Таймыр. В программу тура включено посещение двух заповедников: Путоранского и Бреховских островов, посещение одного из самых известных озер Таймыра – Лама, осмотр каменных изваяний на берегу Чичагова и многовековых ледников в бухтах Карского моря. Кроме этого, тур имеет богатую экскурсионную составляющую: туристы посещают музеи Дудинки, где знакомятся с культурой коренных народов, а также во время визита в Диксон узнают о подвиге жителей поселка 1942 года. Во время экспедиции туристы размещаются на турбазе, гостиницах, пять ночей проходят рыбацких домиках на берегу Карского моря, рассчитанных на 3-5 человек и одну ночь проводят на борту теплохода. Туристам предоставляется полноценное трехразовое питание, кроме завтрака в первый день и обеда и ужина в день отъезда. В Диксоне осуществляется приготовление пищи совместно с гидом. На Рисунке 3 изображен маршрут экспедиции.



Рисунок 3 – Маршрут экологического тура «Экспедиция на Таймыр»

Компания «StarTour» организует недельных тур с активной программой. Туристы размещаются на турбазе на территории оз.Лама, откуда совершают радиальные походы к Курейскому водопаду, перешейку Капчук, Шаман-горе. Стоит отметить, что это единственный из представленных экотуров, в который включен сплав. Сплав на рафтах осуществляется по реке Капчук, маршрут составляет около 20 км и позволяет туристам познакомиться с прибрежными достопримечательностями с водного ракурса. Экскурсионная программа включает в себя посещение музеев Норильска и Дудинки и этнографического музея Олега Крашевского.

Тур компании «Серебряное Кольцо», как и предыдущие начинается в Норильске. Данный тур имеет сходство с предложением «StarTour» - туристы размещаются в деревянных домиках на берегу озера Лама и совершают оттуда выходы по радиальным маршрутам, варьирующиеся по времени от 5 до 8 часов. Отличительной чертой данного тура является прохождение маршрутов «Плачущие скалы» и "Подъем на плато над Идолем".

«Палаточный лагерь озеро Лама 2021» туроператора «АЛЕМ-ТУР» предполагает размещение в благоустроенном палаточном лагере на берегу озера Лама. Туристы посещают такие места как: гора Фестивальная, реки Витаминка и Нералах, восходят на Плато Путорана.

Похожий тур организует туроператор «Территория Путорана». Как и в предыдущих вариантах размещение осуществляется в палаточном лагере на берегу озера Лама. Туристы осуществляют пешие и водно-пешие маршруты, один из которых предполагает ночевку на Плато Путорана.

Туроператор «Академия Путешествий» организует тур экспедиционного характера. Программа тура включает осмотр достопримечательностей п.Туруханск и п.Светлогорск, посещение озера фиордового типа – Дюпкун и Курейского водопада.

Наиболее выделяется среди представленных предложений тур компании «Дерсу Узала». Тур «Три гиганта Таймыра» начинается в Красноярске, откуда осуществляется авиаперелет в Хатангу. Маршрут проложен по местам обитания животных Таймыра. Туристам с высокой вероятностью удастся увидеть лаптевских моржей, белых медведей, овцебыков, северных оленей и других представителей фауны Таймыра. Кроме этого, туристы посещают Музей мамонта и школу национальных ремесел. По желанию туристов возможна организация экскурсий в Таймырский заповедник и в самый северный лес Евразии.

На протяжении всех маршрутов туристов сопровождают опытные гиды, которые знакомят туристов историей, а также флорой и фауной местности. Данные экотуры не требуют специальной физической подготовки, так как состоят из несложных трекинговых маршрутов среди живописной местности.

Проанализировав предложения туроператоров, мы можем сделать вывод, о том, что наиболее часто включаемой достопримечательностью, включаемой в экотуры по территории Таймыра, является плато Путорана. Посещение плато Путорана включено в программы 5 из 7 представленных туров. «Экспедиция на Таймыр» имеет в своем маршруте посещение заповедника Бреховские Острова

и экотур «Три гиганта Таймыра» предоставляют возможность посещения одной из зон Таймырского заповедника. Другие перспективные для экологического туризма ООПТ района в маршрутах экологических туров не представлены. Исходя из этого, мы можем сделать вывод о недостаточной включенности особо охраняемых территорий Таймыра в формировании программ экологических туров. Наиболее часто размещение предлагается на турбазах, расположенных на берегу озера Лама. С одной стороны, это оправдано непосредственной близостью к плато Путорана, которое является основным звеном данных туристских программ и близостью к месту начала и завершения почти всех имеющихся экотуров – городу Норильску и расположенному в нем аэропорту Алыкель, который является основным воздушным транспортным узлом района. Но в это же время, это является причиной неравномерного распределения туристского потока по району, что препятствует развитию перспективных для экотуризма направлений. Помимо средств размещения на озере Лама, целесообразно использовать турбазы, расположенные на озере Собачье, реках Енисей, Агапа и Норильская и др.

Таким образом, в результате анализа представленных экотуров по территории Таймырского Долгано-Ненецкого муниципального района, мы можем сделать вывод о недостаточном разнообразии объектов, включенных в маршруты и недостаточном включении в программы тура экопросветительской составляющей. Следовательно, целесообразным является разработка нового экологического тура по территории района.

### 3 Разработка экологического тура на территории Таймырского Долгано-Ненецкого муниципального района

#### 3.1 Выявление степени заинтересованности в экологическом туре на территории Таймырского Долгано-Ненецкого муниципального района Красноярского края

На заключительном этапе работы нами было проведено маркетинговое исследование с целью выявления степени заинтересованности в экологическом туре на территории Таймырского Долгано-Ненецкого муниципального района Красноярского края. Как метод исследования был использован социологический опрос, проведенный в форме анкетирования с использованием google формы, размещенной в популярных социальных сетях («ВКонтакте», «Instagram»)

В опросе приняли участие 256 респондентов. Данные о возрастном составе респондентов представлены на Рисунке 4.

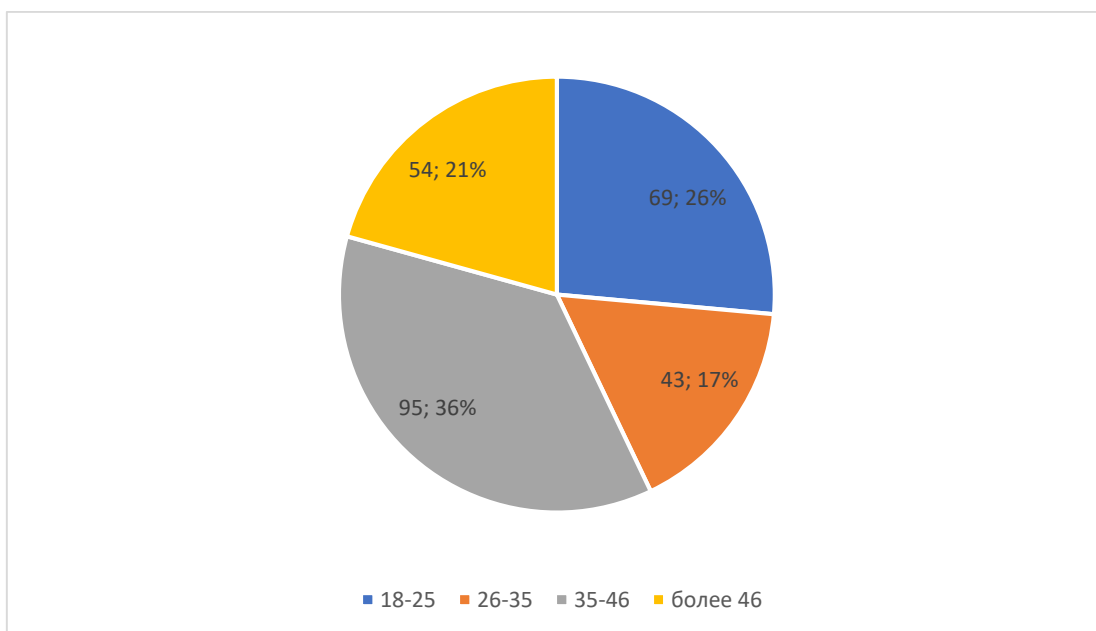


Рисунок 4 – Распределение респондентов по возрастным категориям

По роду деятельности респонденты распределились следующим образом:

- 1) студент – 13,3 %;
- 2) наемный рабочий – 46,4 %;
- 3) государственный служащий – 16,7 %;
- 4) предприниматель – 2,4 %;
- 5) домохозяйка – 9,5 %;
- б) пенсионер – 5,2%.

Помимо указанных видов деятельности, респондентам предоставлялась открытая форма ответа, в результате чего мы получили следующие ответы: служащий, работающий пенсионер, фарм.работник, специалист, преподаватель, работник бюджетной сферы и др. – 6,5 % .

На открытый вопрос «Что, по - вашему мнению, подразумевается под термином "экологический туризм"?» респонденты чаще всего приводили следующие ответы: «активный отдых в дикой природе», «отдых, который не вредит природе», «путешествия и активный отдых в экологически чистых районах» и т.п. Ответы «не знаю» или «затрудняюсь ответить» составили 3,9% от общего числа ответов.

На вопрос «Приходилось ли Вам принимать участие в экологическом туре?» в 73,4% случаев респонденты ответили «нет» (Рисунок 5).

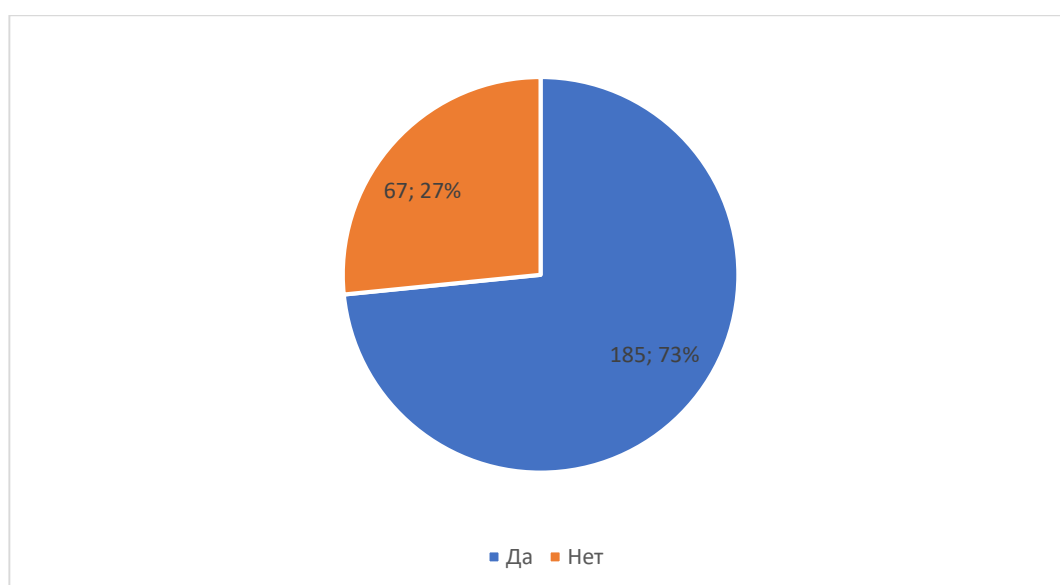


Рисунок 5 – Участие респондентов в экологических турах



Наиболее популярными территориями, на которых проводились экологические туры, оказались:

Природный парк «Ергаки» - 12 ответов

Хакасия – 9 ответов

Национальный парк «Красноярские столбы» - 6 ответов

Нам удалось выяснить какие виды экотуризма наиболее предпочтительны среди респондентов. Наиболее популярными стали активный рекреационный экотуризм (39,7) и познавательный экотуризм (36,9). Процентное распределение ответов респондентов представлено на Рисунке 6.



Рисунок 6 – Наиболее предпочтительные виды экотуризма среди респондентов

Северные районы Красноярского края отметили привлекательными 214 (84,9%) опрошенных. Однако, принять участие в экологическом туре на территории Таймыра пожелало меньшее количество респондентов – 199 (78%).

Мы выяснили, какие виды деятельности респонденты считают наиболее привлекательными в экотуре на Таймыре. Наибольший интерес респонденты проявляют к знакомству с местной культурой (61%), наблюдению за животными

в естественной среде обитания (58,7%), а также отдыху и рекреации среди малоизмененных природных ландшафтов (50,4%).

Согласно ответам опрошенных, в программу экологического тура по Таймыру необходимо включить: экскурсии по экотропам (73%), наблюдение за животными, а также активные занятия (56,3%) и экскурсии в музеи (46,8%). Послушать лекции на экологическую тематику хотели бы 30% опрошенных. Так же встречались и другие ответы, такие как «познакомиться с культурой местного населения» и «попробовать блюда местной кухни».

В анкету был включен вопрос, который определил степень готовности респондентов оказать помощь, посещаемой территории. Большинство опрошенных (66%) выразили желание приобрести сувенирную продукцию, поучаствовать в благоустройстве территории либо внести благотворительный взнос изъявило желание меньшее количество респондентов. Категорически отказались оказать помощь территории 2% респондентов.

В ходе опроса нам было важно узнать, где предпочтительнее было бы проживать туристам в период путешествия. Наиболее предпочтительным средством размещения респонденты посчитали турбазу, на данный вариант приходится 62,3 процента голосов. В гостинице пожелали разместиться 23,4%, в палаточном лагере 14,3 % опрошенных.

Таким образом, проанализировав полученную информацию, можно сделать вывод, что респонденты знакомы с понятием «экологический туризм» либо слышали о нем. Большая часть не были в экологическом туре, но хотели бы и если бы была возможность отправились в экологический тур по территории Таймырского района. Кроме того, среди ответов респондентов, участвовавших в экологических тура, территория Таймырского района не упоминалась. Исходя из ответов респондентов, программа тура должна быть насыщена различными активностями на природе и обладать разнообразной экскурсионной программой. Результаты исследования позволяют нам сделать вывод об актуальности проектирования экологического тура на Таймыре.

### 3.2 Описание программы тура

Название тура: «Таймырский треугольник»

Место проведения: Красноярский край, Таймырский Долгано-Ненецкий район, Государственный природный заповедник «Путоранский», озеро Собачье.

Продолжительность тура: 7 дней / 6 ночей.

Сезонность тура: с июля по август.

Целевая аудитория: программа рассчитана на людей от 25 до 55 лет, интересующихся природными и культурными особенностями региона и желающих отдохнуть вдали от города.

Направленность тура: экологический тур, с элементами культурно-познавательной составляющей.

Цель тура: посещение Таймырского Долгано-Ненецкого района для расширения знаний о флоре и фауне района, а также знакомства с его историей и культурой.

Протяженность маршрута: 450 км

Передвижение по маршруту: наземные и водные перевозки.

Общая характеристика: данный тур направлен на знакомство с уникальной природой Таймыра в процессе прохождения водных и трекинговых маршрутов на территории Путоранского заповедника. Помимо этого, в программу тура включены элементы культурно-познавательного туризма.

Особенности организации тура: Программа тура предусматривает посещение основных достопримечательностей города Норильска, экскурсию по экотропе «Красные камни», посещение западной части Государственного природного заповедника «Путоранский», проживание туристов осуществляется в современном комфортабельном глэмпинге на берегу оз. Собачье. Размещение в трехместных жилых шатрах купольного типа с панорамными окнами. Шатры оборудованы кроватями с ортопедическими матрасами, креслами, столиком, шкафом, тумбочками. На территории глэмпинга есть столовая, 4 душевые

кабины (палаточные), 4 стационарных туалета, походная баня (с температурой нагрева 110°C) и костровая поляна.

Программой тура предусмотрено трехразовое питание. Туристам выдается необходимая экипировка, прохождение маршрутов осуществляется только в сопровождении гида. Маршрут пролегает по красивой живописной местности в окрестностях озера Собачье, что позволяет туристам получить массу впечатлений и удовольствия.

#### ПРОГРАММА ТУРА «Таймырский треугольник».

##### *Первый день:*

07:55-10:45 – Перелет из г. Красноярск в г. Норильск.

11:30 – Встреча гостей в аэропорту «Алыкель». Трансфер до гостиницы «Талнах».

12:30-13:00 – Размещение в гостинице «Талнах».

13:00-14:00 – Обед.

14:00-15:00 – Время для отдыха.

15:00-16:30 – Экскурсия в Талнахский музей. Выставка «Обитатели Таймырских заповедников».

17:00-18:30 – Обзорная экскурсия по Норильску (посещение останков лагеря ГУЛАГ 1935 г., и музея «Первый дом Норильска») [40].

19:00 – Возвращение в гостиницу, ужин.

20:00 – Свободное время.

##### *Второй день:*

8:00 – Завтрак.

9:00 - Выезд к экотропе «Красные камни».

9:20 - 13:30 – Экскурсия по экотропе «Красные камни» (прогулка к турплощадке и водопаду "Красные камни") [41].




Рисунок 7 – Водопад «Красные камни»

14:00 – Обед в кафе «Околица».

15:00 – Посадка на катер в порту Валек и трансфер до озера Ыт-Кюель (Собачье) (150 км, около 5 часов в пути).

20:00 – 21:00 – Прибытие в глэмпинг, размещение.



Рисунок 8 – Глэмпинг на озере Собачье

21:30 – Ужин с национальными блюдами народов крайнего севера.

Баня.

*Третий день:*

9:00 – Завтрак.

10:00 – Отправление на моторных лодках к подножью гор Акырма и трекинг с восхождением на горы Акырма высотой 800 метров. С нее открывается панорама трех озер: Собачье, Накомьякен и Глубокое. Обед на вершине. Сбор мусора. Обратный путь к лагерю.

Свободное время.

19:00 – Ужин у костра. Баня.

*Четвертый день:*

9:00 – Завтрак.

10:00 – Восхождение вдоль русла горной реки на вершину горы Бильде. Обед на вершине. Сбор мусора. Спуск к лагерю вдоль каньона с водопадами.

18:00 – Мастер-класс по приготовлению национальных блюд народов Таймыра с последующей дегустацией (юкола, кульбаха, суп из куропатки, напиток из березовой чаги) [42].



Рисунок 9 – Юкола

21:00 – Баня. Свободное время.

*Пятый день:*

9:00 – Завтрак.

10:00 – Отправление на лодках на оз. Глубокое. Рыбалка по принципу «Поймал-отпустил». Пикник на берегу. Сбор мусора. Возвращение в лагерь.

Свободное время.

19:00 – Ужин у костра. Обсуждение впечатлений. Рассказ гидом мифов и легенд народов севера.

Баня.

Свободное время.

*Шестой день:*

9:00 – Завтрак.

11:00 – Отправление на катере в Норильск. Обед на борту катера.

15:00 – 16:00 – Трансфер до гостиницы «Талнах». Размещение в гостинице.

Свободное время.

19:00 – Ужин.

*Седьмой день:*

5:00 – Трансфер до аэропорта «Алыкель».

8:05-10:35 – Перелет из Норильска в Красноярск.

Необходимая технологическая документация по туру (технологическая карта туристского путешествия, информационный листок и памятка туристу) приведена в приложении В; Г и Д.

### **3.3 Расчет стоимости тура**

Для расчета стоимости тура необходимо рассчитать его себестоимость. Согласно Методическим рекомендациям по планированию, учету и калькулированию себестоимости туристского продукта и формированию финансовых результатов у организаций, занимающихся туристской деятельностью [43], себестоимость представляет собой стоимостную оценку

используемых в процессе производства и продажи туристского продукта материальных и иных ресурсов, а также других затрат на его производство и продажу.

Затраты туристской организации по отношению к производственному процессу подразделяются на производственные (связанные с производством туристского продукта) и коммерческие (связанные с продвижением и продажей туристского продукта). Производственные затраты в зависимости от способа включения их в себестоимость туристского продукта подразделяются на прямые и косвенные (накладные).

– прямые – это затраты, связанные с производством туристского продукта, которые можно прямо и непосредственно включать в себестоимость соответствующего объекта калькулирования;

– косвенные (накладные) – это затраты, связанные с организацией и управлением производством туристского продукта, относящиеся к деятельности туристской организации в целом.

Услуги, включенные в стоимость тура мы можем увидеть в Таблице 4.

Таблица 4 – Услуги, входящие/не входящие в стоимость тура

Услуги, входящие в стоимость тура	Услуги, не входящие в стоимость тура
1. Проживание (гостиница «Талнах», Глэмпинг на озере Собачье)	1. Авиабилет по маршруту: г. Красноярск – г. Норильск – г. Красноярск: 11432руб.+11432руб.=22864руб. (1 чел.)
2. Питание ( 1 день – обед, ужин; 2 день – завтрак, обед, ужин; 3 день - завтрак, обед, ужин; 4 день - завтрак, обед, ужин; 5 день - завтрак, обед, ужин; 6 день - завтрак, обед, ужин)	3. Питание ( 7 день - завтрак)
4. Экскурсионное обслуживание (услуги гида, посещение Талнахского музея и музея «Первый дом Норильска»)	



Окончание таблицы 4

Услуги, входящие в стоимость тура	Услуги, не входящие в стоимость тура
5. Трансфер на протяжении всего тура	
6. Необходимое снаряжение	
7. Баня	
8. Аренда водного транспорта	
9. Медицинская страховка	
10. Пропуск на территорию Путоранского заповедника	

Расчет стоимости тура представлен в Таблице 5.

Таблица 5 – Расчет стоимости тура

Прямые расходы				
Вид услуги	Поставщик услуг	Количество	Средняя стоимость за единицу/руб	Общая сумма /рублей
Проживание	Гостиница «Талнах»	10 чел * 2 дня=20	4850	97000
	Глэмпинг на оз.Собачье	10 чел * 4 дня=40	5900	236000
Питание	Гостиница «Талнах»	10 чел *2=20	1500	30000
	Питание в походе	10 чел*2=20	300	5400
	Глэмпинг на оз.Собачье	10 чел*3=30	600	6000
	Кафе «Околица»	10	500	5000
Транспорт	«Автоавиа»	13 часов	1700р/час	22100
	Глэмпинг на оз.Собачье	14 часов	5000 р/час	70000
		2 дн. * 3	4000 р/день	12000
Услуги гида	Туроператор	7 дн.	2600 р/день	18200
Удочки, снасти (крючки, грузики, леска)	Туроператор	10шт	600	6000
Экскурсии/мастер- классы	Туроператор	10	500	5000
	Талнахский музей	10	80	800
	Первый дом Норильска	10	80	800
	Глэмпинг на оз.Собачье	10	2500	22500
Баня	Глэмпинг на оз.Собачье	4	2000	8000
Пропуск на территорию Путоранского заповедника	Дирекция заповедников Таймыра	10	515	5150
Медицинская страховка	«Абсолют Страхование»	10	230	2300
Итого				552 250
Косвенные расходы				
Аренда помещения			<b>10% от себестоимости</b>	<b>55 225</b>
Расходы на выплату заработной платы				
Расходы на связь				
Реклама				
Статья расходов			Стоимость на группу (9 чел.)	Стоимость на 1 человека
Себестоимость тура			607 475	67 498
Маржинальная надбавка (прибыль) – 20%			121 495	13 500
НДС с прибыли – 20%			24 299	2700
<b>Полная стоимость тура</b>			<b>753 269</b>	<b>83 697</b>

Таким образом, итоговая стоимость тура на одного человека составляет 83 697 рублей, что является конкурентным преимуществом относительно уже существующих экотуров на территории Таймырского района. Кроме этого, конкурентными преимуществами нашего тура является: посещение Талнахского музея, экскурсия по экотропе «Красные камни», проживание в современном глэмпинге на озере Собачье, мастер-класс по приготовлению национальных блюд с последующей дегустацией, рыбалка не наносящая ущерба популяции рыб в водоеме, участие туристов в сборе мусора во время радиальных выходов.

### **3.4 Предложения по популяризации экологического туризма на территории Таймырского Долгано-Ненецкого района.**

Таймыр – это обширная территория на севере Красноярского края, фактически включающая не только одноименные полуостров и озеро, но и могучую реку Енисей, Объект Всемирного Наследия Юнеско - плато Путорана, уникальный город Норильск, прибрежные воды Ледовитого океана, бескрайние тундры, богатые рыбой озера, заповедные территории с редкой флорой и фауной.

Таймырский район - один из перспективных районов для развития различных видов рекреации и отдыха.

К сожалению, на протяжении многих лет в районе развивался самодельный «дикий туризм», который зачастую наносил вред хрупким экосистемам района. Однако наличие экзотический и эстетически привлекательных объектов, видовое разнообразие флоры и фауны обуславливает высокий экотуристский потенциал района.

Для продвижения экологического туризма на территории Таймыра необходимо обеспечить транспортную доступность ООПТ, разработать и внедрить новые экологические маршруты и экскурсии, в организации которых, будут участвовать обученные навыкам экологического просвещения гиды. Кроме этого, необходимо формировать специальные базы данных, создавать справочно-информационные системы по природным и историко-культурным

достопримечательностям, маршрутам и турам, организовать подготовку квалифицированных сотрудников: экскурсоводов, групповодов, инструкторов.

На наш взгляд, для достижения основной цели развития экологического туризма в Таймырском районе необходимо решить, прежде всего, две группы основных задач экономического и социального характера:

*Задачи экономического характера:*

1) «усиление экономической роли экологического туризма в рекреационной зоне и создание мультипликативного эффекта (развитие связанных с рекреационной деятельностью отраслей туризма);

2) содействие привлечению инвестиций в развитие экологического туризма;

3) повышение экономической эффективности использования и охраны имеющихся в сельской местности природных ресурсов и особо охраняемых природных территорий;

4) внедрение в систему управления туризма экономических методов стимулирования развития средств размещения туристов в сельских районах (залогово-возвратных схем, льготных тарифов, внедрение программы частичной компенсации процентов по кредитам, создание районного фонда развития экологического туризма и др.);

5) создание (при долевым финансировании государства, областного и районного бюджетов и частных инвестиций) интегрированной системы информационной поддержки экологического туризма, обеспечивающей предоставление субъектам туристской деятельности эффективных маркетинговых услуг по продвижению их предложений на региональный, национальный и зарубежный рынки;

6) поддержка создания в сельских поселениях современных средств размещения туристов с сертификацией качества услуг на уровне стандартов ЕС» [44].

*Задачи социального характера:*

- 1) «создание условий для социальной стабильности в сельских поселениях;
- 2) повышение качества обслуживания туристов, как важнейшего элемента развития сферы услуг в районе;
- 3) расширение сферы занятости населения и создание новых рабочих мест;
- 4) сохранение, поддержание и возрождение культурного наследия (традиций, обрядов, ремесел, памятников природы, истории, религии и культуры)» [44].

Вариантами продвижения разработанного экологического тура на территории Таймыра являются:

- 1) Проведения рекламной кампании Государственного природного заповедника «Путоранский», включая размещение в средствах массовой информации.
- 2) Размещение информации о маршруте на сайтах туристско-информационных центров Норильска, Красноярска и Красноярского края.
- 3) Заключение соглашений о сотрудничестве между Государственным природным заповедником «Путоранский» и туроператорами России, специализирующихся на экологическом туризме.
- 4) Прохождение маршрута известными личностями (блогеры и т.п.) для популяризации и продвижения в социальных сетях.
- 5) Участие в туристских выставках ( «Енисей», «Интурмаркет» и тд.)

Предложенные варианты популяризации экологического туризма в Таймырском районе, могут быть применены как на муниципальном, так и на региональных уровнях.

## ЗАКЛЮЧЕНИЕ

Экологический туризм в настоящее время является перспективным и стремительно развивающимся направлением туризма в России и за рубежом. Экологический туризм – форма устойчивого туризма, сфокусированная прежде всего на посещении незатронутых антропогенным воздействием природных территории и формировании бережного отношения к природе у населения. Он объединяет туристов, путешествующих с рекреационными, образовательными и научными целями. Кроме того, экотуризм выступает стабилизатором социально-экономического развития территорий.

Природно-рекреационные ресурсы Российской Федерации составляют потенциал для успешного развития на ее территории экологического туризма. Россия, учитывая ее огромную площадь, наличие разнообразных форм особо охраняемых территорий, природным и культурным наследием может стать одним из наиболее туристски привлекательных государств мира для организации экологического туризма.

Примером территории со значительным экотуристским потенциалом является Таймырский район Красноярского края. Якорными точками притяжения являются природные объекты, например: объект всемирного наследия ЮНЕСКО – Плато Путорана, Заповедник «Большой Арктический», озеро Лама и др. Разнообразие форм рельефа и развитая гидрографическая сеть представляет большое рекреационное значение как для жителей района, так и для края в целом.

Среди проблем, препятствующих развитию экологического туризма в районе выделены: недостаточное маркетинговое продвижение экотуристских продуктов района, слаборазвитая туристская инфраструктура, дефицит квалифицированных кадров и удаленность объектов туристского интереса.

Анализ экологических туров на территории Таймыр показал, что они недостаточно представлены на туристском рынке (как по объектам показа, так и по содержанию программ).

В ходе работы, для определения востребованности и привлекательности экологических туров была разработана анкета и проведен социологический опрос общественного мнения. Результаты опроса показали, что большинству респондентов известен этнографический туризм. Также было выявлено, что среди жителей г. Красноярска существует востребованность в создании экологического тура, большинство не были в экотуре, но выразили желание побывать, и если предоставилась бы возможность отправились бы в экологический тур по территории Таймырского района Красноярского края.

Основываясь на ответах респондентах, нормативно-правовой базе Российской Федерации, мировых тенденциях развития экологического туризма, а также российского рынка экологического туризма, был разработан проект экологического тура. Продолжительность тура составляет 7 дней и 6 ночей. Программа тура предусматривает посещение г.Норильска с познавательными целями, проживание в комфортабельном глэмпинге на живописном берегу озера Собачье, знакомство с природой местности в рамках выходов по радиальным маршрутам и знакомство с культурой района. Программа рассчитана на обширную аудиторию и разнообразна по содержанию. Полная стоимость программы на одного человека составляет 83 697 рублей.

## СПИСОК ИСПОЛЬЗОВАННЫХ ИСТОЧНИКОВ

1. Сергеева, Т.К. Экологический туризм: учебник / Т.К. Сергеева - М.: Финансы и статистика, 2004. – 360 с.
2. ГОСТ Р 56642-2015 Туристские услуги. Экологический туризм. Общие требования. – Введ. 01.07.2016. – Москва : Стандартинформ, 2016. – 20 с
3. Принципы и виды экологического туризма: материалы междунар. науч.-практ. конф., 10 дек. 2015 г. / под ред. Е.В. Касаткиной. – Гжель, 2016. –62 с.
4. Малыгина, Н.В. Экологический туризм: учебник / Н.В. Малыгина. – Москва: Прометей, 2019. –164 с.
5. Стишов, М.С. Охраняемые природные территории Российской Федерации и их категории / М.С. Стишов, Н. Дадли. — Москва, Всемирный фонд дикой природы (WWF), 2018 г. – 248 с.
6. Официальный сайт Международного союза охраны природы [Электронный ресурс]. – Режим доступа: <https://www.iucn.org>
7. Дроздов, А.В. Туристское природопользование, экологический императив и перспективы России. Природопользование и устойчивое развитие. Учебное пособие / Дроздов А. В., Басанец Л. П. – Москва: Товарищество научных изданий КМК, 2006. 448 с.
8. Фундаментальные и прикладные научные исследования: актуальные вопросы, достижения и инновации: материалы междунар. науч.-практ. конф., 15 дек. 2017 г. / под ред. М.В. Пыршевой. –Пенза, 2017. –364с.
9. Восколович, Н.А. Особенности развития экологического туризма в России / Н.А. Восколович // Вестник Московского Университета. – 2018. –№3. – С. 109–121.
10. Популярность экотуризма в России [Электронный ресурс] / оф.сайт Минприроды России – Режим доступа: <https://www.mnr.gov.ru>
11. Экологический туризм в России: правовые аспекты, проблемы и перспективы развития: материалы междунар. науч.-практ. конф., 12 апр. 2019 г. / под ред. Т.С. Комиссаровой. – Санкт-Петербург, 2019. –54с.



12. Казаков, А.А. Экологический туризм в России и за рубежом: состояние, проблемы / А.А. Казаков // Тенденции развития науки и образования. –2020. – № 4. – С. 34–41.
13. Экологический туризм как перспективное направление туризма в России: материалы междунар. науч.-практ. конф., 12-13 окт. 2017 г. / под ред. А.Л. Широченковой. – Смоленск, 2017. –235с.
14. Национальный парк «Смоленское поозерье» [Электронный ресурс] / оф. сайт – Режим доступа: <http://www.poozerie.ru/>
15. Фонд "Охрана природного наследия" [Электронный ресурс] / оф. сайт – Режим доступа: <http://www.nhpfund.ru/>
16. Экология России - нацпроектэкология РФ [Электронный ресурс] / оф. сайт – Режим доступа: <https://ecologyofrussia.ru/>
17. Бутова, Т.Г. Туристско-рекреационный потенциал развития Красноярского края / Т.Г. Бутова // Сервис в России и за рубежом. – 2012. – №11. – С. 23–25
18. Энциклопедия Красноярского края. Таймырский Долгано-Ненецкий район [Электронный ресурс] / оф. сайт – Режим доступа: <http://my.krskstate.ru/docs/regions/taymyrskiy-dolgano-nenetskiy-rayon/>
19. Таймырский Долгано-Ненецкий муниципальный район [Электронный ресурс] / оф. сайт – Режим доступа: <https://taimyr24.ru/>
20. Таймырский Долгано-Ненецкий район [Электронный ресурс] / оф. сайт – Режим доступа: <https://naenisee.ru/>
21. Сибирские богатства. Хатанга. [Электронный ресурс] / оф. сайт – Режим доступа: <https://sib100.ru/hatanga-v-pogone-za-severnym-sijaniem/>
22. Заповедник "Большой арктический" [Электронный ресурс] / оф. сайт – Режим доступа: <http://www.bigarctic.ru/>
23. Полежаев А.В. К вопросу о состоянии экосистем Таймырского заповедника / А.В. Полежаев // Современные тенденции развития науки и технологий. – 2016. –№10. – С. 86–90.
24. ТИЦ Красноярского края [Электронный ресурс] / Путоранский заповедник – Режим доступа: <https://visitsiberia.info/putoranskij-zapovednik.html>

25. Федеральное Государственное Бюджетное Учреждение «Объединенная Дирекция Заповедников Таймыра» [Электронный ресурс] – Режим доступа: <http://zapovedsever.ru/>
26. Википедия [ Электронный ресурс] / Остров Домашний – Режим доступа: [https://ru.wikipedia.org/wiki/Домашний\\_\(остров\)](https://ru.wikipedia.org/wiki/Домашний_(остров))
27. ООПТ России [Электронный ресурс] / заказник регионального значения "Бреховские острова" – Режим доступа: <http://oopt.aari.ru/oopt/бреховские-острова>
28. Романчук, О.Н. Особенности развития экологического туризма и рекреации на оопт Красноярского Края / О.Н. Романчук // Новая наука: стратегии и векторы развития. – 2016. – №11. – С. 6–9.
29. Интернет-газета «Newslab» [Электронный ресурс] – Режим доступа: <https://newslab.ru/news/1031308>
30. Деловой квартал Красноярск [Электронный ресурс] – Режим доступа: <https://krasnoyarsk.dk.ru/>
31. Яковлева, Е.А. Возможности экотуризма на природных территориях севера России: материалы междунар. науч.-практ. конф., 19-21 ноя. 2018 г. / под общ. ред. В. И. Прядкина. – Воронеж, 2018. – 527с.
32. Оборин, М.С. Туристско-рекреационное природопользование: основные направления изучения и анализа / М.С. Оборин // Географический вестник. - 2011. – №1. – С.68-73
33. Туроператор «RussiaDiscovery» [Электронный ресурс] – Режим доступа: <https://www.russiadiscovery.ru/>
34. Туроператор «StarTour» [Электронный ресурс] – Режим доступа: <https://startour.ru/>
35. Туроператор «Серебряное Кольцо» [Электронный ресурс] – Режим доступа: <https://www.silver-ring.ru/>
36. Фонд развития экотуризма «Дерсу Узала» [Электронный ресурс] – Режим доступа: <https://ecotours.ru/>
37. Туроператор «Территория Путорана» [Электронный ресурс] – Режим доступа: <https://territoryputorana.ru/>

38. Туроператор «Алем-тур» [Электронный ресурс] – Режим доступа: <https://www.alem-tour.ru/>
39. Туроператор «Академия Путешествий» [Электронный ресурс] – Режим доступа: <http://putorana-rafting.ru/>
40. Талнахский филиал Музея Норильска [Электронный ресурс] – Режим доступа: <https://norilskmuseum.ru/talnakh>
41. Online-путеводитель «RUTREVELLER». Экотропа «Красные камни» [Электронный ресурс] – Режим доступа: <https://rutraveller.ru/place/42388>
42. "Таймырский Дом народного творчества" [Электронный ресурс] / Буклет "Кухня народов Таймыра" – Режим доступа: [http://www.tdnt.org/poli.php?id\\_poli=50&year=2020](http://www.tdnt.org/poli.php?id_poli=50&year=2020)
43. Приказ Госкомспорта РФ от 04.12.1998 N 402 «Об утверждении Методических рекомендаций по планированию, учету и калькулированию себестоимости туристского продукта и формированию финансовых результатов у организаций, занимающихся туристской деятельностью [Электронный ресурс]. – Режим доступа: <http://docs.cntd.ru/document/901736248>.
44. Ананьева, Т.А. Физическая география Красноярского края / Т.А. Ананьева // КГПУ им. В. П. Астафьева, г. Красноярск, 2016 г. – 236 с.
45. Хечошвили, Н.Р. История, развитие и проблемы экотуризма / Н.Р. Хечошвили // Таврический научный обозреватель. – 2016. – №2. – С. 196–199.
46. Актуальные проблемы экономики в условиях реформирования современного общества: материалы междунар. науч.-практ. конф., 25 ноя. 2015 / под ред. Е.В. Никулиной. – Белгород, 2015. – 249с.
47. Официальный сайт Международного союза охраны природы [Электронный ресурс] – Режим доступа: <https://www.iucn.org/>
48. Красноярск душа и сила Сибири [Электронный ресурс]: // Туристско-информационный портал Красноярска.–Режим доступа: <http://welcomekrsk.ru>
49. Красноярский край. Официальный портал [Электронный ресурс] // Официальный сайт Красноярского края – Режим доступа: <http://www.krskstate.ru>

50. Развитие региональной системы ООПТ Красноярского края: материалы V Всероссийской науч.-практ. конф., 10–12 окт. 2018 г. / под ред. П.С. Борзых. –Сочи, 2018. –62с.

51. Ситников, П.С. На принципах подлинного экологического туризма / П.С. Ситников // Экологический мониторинг и биоразнообразие. –2013. –№ 1. – С. 150–153.

52. Куницын, С.В. Организационно-экономический механизм устойчивого рекреационно-туристского природопользования / С.В Куницын // Ученые записки Таврического национального университета имени В.И. Вернадского. Серия: экономика и управление. –2011. –№ 4. –С. 182–189.

53. Пендюрин, Е.А. Проектирование экологического тура в особо охраняемую природную территорию / Е.А. Пендюрин // Вектор ГеоНаук. 2018. – №4. – С. 48-52

54. Экологические туры: разработка и продвижение : учеб.-практ. пособие / И.В. Абрамова [и др.]. – Минск : БГЭУ, 2011. – 166 с.

55. Ярв, И.В., Продвижение экологического туризма в Красноярском крае. Проблемы и пути их решения / И.В. Ярв // Актуальные проблемы авиации и космонавтики. 2015. – №11. – С. 769-771

56. Сазонов, В. Г. Конкурентоспособность экологического туризма : монография / В. Г. Сазонов, В. // Находка : Институт технологии и бизнеса, 2011. – С.–144

57. Жохова, В.В. Основополагающие принципы оценки конкурентоспособности эколого-туристского продукта (на примере туристских предприятий Приморского края) / В.В. Жохова // Власть и управление на Востоке России. 2013.– №1–С. 58-68

## ПРИЛОЖЕНИЕ А



Рисунок 10 – Расположение ООПТ Таймырского района

## **ПРИЛОЖЕНИЕ Б**

### **Выявление степени заинтересованности в этнографическом туре на территории Таймырского района Красноярского края.**

Уважаемые респонденты!

Уважаемые респонденты! Просим Вас уделить своё время для участия в опросе, целью которого является выявление степени заинтересованности в экологическом туре на территории Таймырского района Красноярского края. Опрос проводится анонимно. Ответьте, пожалуйста, на ряд несложных вопросов, это не займет много времени. Для правильного заполнения анкеты достаточно поставить галочку или выбрать вариант(ы) ответа(ов), наиболее точно соответствующий(их) Вашему мнению. Благодарим за внимание!

#### **1. Ваш возраст?**

- 18-25
- 26-35
- 36-45
- более 46

#### **2. Укажите Ваш социальный статус:**

- Студент
- Наемный рабочий
- Государственный служащий
- Предприниматель
- Школьник
- Безработный
- Домохозяйка
- Другое:

#### **3. Что на Ваш взгляд подразумевается под термином «экологический туризм»?**

- Ответ:

**Информационная сноска после 3-го вопроса:** Экологический туризм - природно-ориентированные путешествия и активный отдых в общении с естественными и культурными ландшафтами в целях знакомства с объектами природы, истории и культуры, включая научно-познавательные и природоохранные аспекты и уважение интересов местного населения.

**4. Приходилось ли Вам принимать участие в экологическом туре?**

- Да
- Нет

**5. Если на предыдущий вопрос Вы ответили "да", то напишите на какой территории проходил тур.**

- Ответ:

**6. Какие виды экотуризма Вам наиболее интересны?**

- Познавательный экотуризм (наблюдение, экскурсии)
- Активный рекреационный экотуризм (походы, сплавы и т.д.)
- Пассивный рекреационный экотуризм (прогулки, пикники и т.д.)

**7. Считаете ли Вы северные районы Красноярского края туристско-привлекательными?**

- Да
- Нет

**8. Хотели бы Вы принять участие в экотуре на Таймыре?**

- Да
- Нет

**9. Что Вас может привлечь в экологическом туре на территории Таймыра?**

- Возможность увидеть животных в естественной среде обитания
- Благоприятная экологическая обстановка в месте проведения тура
- Возможность познакомиться с местной культурой
- Расширение знаний о природе п-ова Таймыр
- Участие в сохранении природы и решении экологических проблем
- Формирование активной жизненной позиции по защите природных и социальных ценностей

- Отдых и рекреация на относительно ненарушенных – странная формулировка, такая официально используется? природных территориях

**10. Что, по-вашему, необходимо включить в экотур?**

- экскурсии в музеи (природы, краеведческие...)
- экскурсии по экотропам
- наблюдение за животными
- активные занятия (сплавы, велопрогулки, катание на лошадях и т.д.)
- лекции по экологической проблематике
- другое \_\_\_\_\_

**11. Согласились бы вы во время экотура оказать какую-либо помощь посещаемой территории:**

- поработать несколько часов /поучаствовать в благоустройстве территории
- внести благотворительный взнос
- купить сувенирную продукцию
- другое:

**12. Какой вид размещения для Вас более предпочтителен?**

- Гостиница
- Турбаза или база отдыха
- Палаточный лагерь

**13. Какая на Ваш взгляд стоимость экотура продолжительностью до 7 дней на одного человека наиболее оптимальна?**

- до 30 тыс. рублей
- 30-50 тыс. рублей
- 50-100 тыс. рублей
- Более 100 тыс.рублей



## ПРИЛОЖЕНИЕ В

УТВЕРЖДАЮ

Руководитель туристской организации

инициалы, фамилия

личная подпись, печать

### ТЕХНОЛОГИЧЕСКАЯ КАРТА ТУРИСТСКОГО ПУТЕШЕСТВИЯ

на \_\_\_\_\_ 20 \_\_ г.

Маршрут путешествия: Экологический тур «Таймырский Треугольник»

Протяженность маршрута (км): 450 км.

Продолжительность путешествия (суток): 7 дней / 6 ночей.

Число туристов в группе (рекомендуемое): 9 человек.

Стоимость (ориентировочная): 83 967 рублей.

#### Программа обслуживания туристов в путешествии по маршруту

Населенные пункты, расстояния между ними, способы передвижения, время прибытия в пункт и выезда из него	Наименование объектов туристской индустрии, оказывающих услуги размещения и условия размещения	Запланированные туристские и экскурсионные услуги. Наименование экскурсий (с перечнем основных объектов показа), туристских походов и т.п.	Перевозка туристов	Другие услуги
День 2. Норильск – экотропа «Красные камни» 9:00- время отправления 20 мин, (8 км) Способ передвижения: автобус. Норильск – оз.Собачье	Глэмпинг на оз.Собачье.	Прогулка по экотропе «Красные камни».	Транспортная компания «Автоавиа». Глэмпинг на оз.Собачье.	Обед в кафе «Околица». Баня.

Населенные пункты, расстояния между ними, способы передвижения, время прибытия в пункт и выезда из него	Наименование объектов туристской индустрии, оказывающих услуги размещения и условия размещения	Запланированные туристские и экскурсионные услуги. Наименование экскурсий (с перечнем основных объектов показа), туристских походов и т.п.	Перевозка туристов	Другие услуги
15:00 – время отправления, 5ч (150 км) Способ передвижения: катер				
День 3. Глэмпинг – горы Акырма – Глэмпинг. На моторных лодках 40 мин (16 км), треккинг 10 км.	Глэмпинг на оз.Собачье.	Восхождение на г.Акырма	Глэмпинг на оз.Собачье.	Баня.
День 4. Глэмпинг – гора Бильде- Глэмпинг. Треккинг 14 км	Глэмпинг на оз.Собачье.	Восхождение на вершину горы Бильде. Посещение каньона с водопадами.		Баня. Мастер-класс по приготовлению национальных блюд народов Таймыра с последующей дегустацией.
День 5. Глэмпинг – оз.Глубокое- Глэмпинг	Глэмпинг на оз.Собачье.	Рыбалка по принципу «Поймал-отпустил».	Глэмпинг на оз.Собачье.	Баня.
День 6. оз.Собачье – Норильск 11:00 - отправление 5ч (150 км) Способ передвижения: катер	Гостиница «Талнах»		Глэмпинг на оз.Собачье.	Обед на борту катера.
День 7. Норильск – Красноярск 6:00 – отправление а аэропорт. 8:05 – вылет в Красноярск			Транспортная компания «Автоавиа».	

**Размещение туристов осуществляется следующими средствами размещения:**

- Гостиница «Талнах» (Норильск, ул. Первопроходцев, 15)

Категория номеров- Эконом

- Глэмпинг на оз.Собачье

Размещение в комфортабельных трехместных шатрах.

**Перевозки осуществляются предприятиями:**

- Транспортная компания «Автоавиа» (г.Норильск)
- Транспортировка туристов на автобусе «Киа Гранберд» класса «Комфорт»

Глэмпинг на оз.Собачье

- катер КС-100А
- моторные лодки Салют 430

**Питание туристов осуществляются предприятиями:**

- Гостиница «Талнах»
- Кафе «Околица» (Вальковское ш., 10, Норильск)
- Глэмпинг на оз.Собачье

**Экскурсионные услуги:**

Автобусная экскурсия по Норильску

- Талнахский музей (Енисейская ул., 8А, Норильск)
- Первый дом Норильска (Ленинский просп., 14, Норильск)
- Останки лагеря ГУЛАГ 1935 года.

**Мастер-класс** по приготовлению национальных блюд народов Таймыра с последующей дегустацией.

- Глэмпинг на оз.Собачье

Подписи руководителей и печати предприятий, обслуживающих маршрут:

## ПРИЛОЖЕНИЕ Г

### Информационный лист к туру «Таймырский треугольник»

Дата начала тура и время отъезда: 15 июля 2021г. 10:50ч

Пункт отправления: Аэропорт Алыкель (Норильск)

В стоимость тура входит:

- Питание
- Экскурсионное обслуживание, мастер-класс
- Необходимое снаряжение
- Проживание в глэмпинге
- Посещение бани
- Трансфер на протяжении всего тура
- Проживание в гостинице «Талнах»
- Медицинская страховка

Дополнительно оплачивается (по желанию туриста):

- Авиабилет по маршруту: г. Красноярск – г.Норильск– г. Красноярск
- Питание, не указанное в программе тура

Большая часть маршрута проходит по удаленной природной местности, лишенной благ цивилизации, поэтому нужно быть готовым к путешествию, походным условиям и перемене погоды. Каждый турист, кроме документа, удостоверяющего личность, в целях обеспечения безопасности, **должен обязательно иметь ксерокопию паспорта, хотя бы первой страницы и страницы с регистрацией, путевку или документ, заменяющий ее (ваучер или др.).**

**Дисциплина на маршруте:** По объективным причинам (плохая погода, рекомендации МЧС, возникновение угрозы жизни и здоровью туристов и пр.)

гид-проводник имеет право самостоятельно вносить изменения в направление и график движения маршрута. Турист обязан выполнять технику безопасности и команды инструктора.

**Безопасность:** Перед выходом на маршрут гидом-проводником проводится инструктаж по технике безопасности с обязательной росписью в журнале ТБ. Движение по маршруту осуществляется только при условии прямой видимости впереди и позади идущего туриста. Следует остерегаться ядовитых либо незнакомых растений, грибов, насекомых.

**Ответственность туриста:** При нарушении туристом общественного порядка и общепринятых норм при проезде в транспорте, водитель вправе высадить нарушителя на ближайшем посту ГАИ ГИБДД. Компенсация стоимости путевки и проезда в транспорте в этом случае не осуществляется. При возникновении претензий по обслуживанию на маршруте Вам необходимо немедленно обратиться к представителю туроператора, в случае невозможности исправления недостатков, письменно составить акт и подписать его у представителя туроператора. При прекращении туристом маршрута или сходе с части маршрута, тур для него считается проведенным. Убедительная просьба соблюдать правила поведения и технику безопасности на водном транспорте.

**Специальная информация:** Дети до 14 лет к участию в туре не допускаются. Просим Вас беречь природу и соблюдать природоохранные мероприятия. При первых признаках ухудшения самочувствия незамедлительно сообщить об этом сопровождающему. Лицам, нуждающимся в постоянном врачебном наблюдении, путешествовать по данному маршруту не рекомендуется!

**Что взять с собой:**

1. Термобелье;
2. носки, 2-3 пары;
3. флисовую куртку;
4. футболки с коротким и длинным рукавом;
5. кепку и спортивную шапку;

6. трекинговые ботинки;
7. сменную обувь (кроссовки);
8. рабочие перчатки;
9. небольшой рюкзак для радиальных выходов;
10. индивидуальную аптечку;
11. предметы личной гигиены;
12. солнцезащитные очки;
13. солнцезащитный крем;
14. накомарник;
15. репелленты;
16. флягу или пластиковую бутылку для воды.

## ПРИЛОЖЕНИЕ Д

### ПАМЯТКА ТУРИСТУ

**Перед отъездом:** проверьте наличие необходимых для поездки документов (паспорт, страховой мед. полис, страховку, ваучер).

**Собирая багаж:** не забудьте собрать и взять с собой аптечку первой помощи, которая поможет Вам при легких недомоганиях, это сэкономит Ваше время на поиски лекарственных средств.

**Собираясь в дорогу,** позаботьтесь о продуманной одежде и багаже. Для этого поинтересуйтесь каковы погодные особенности посещаемого места, сколько раз в день будет организовано питание.

Желаем Вам увлекательного путешествия!

Федеральное государственное автономное  
образовательное учреждение  
высшего образования  
«СИБИРСКИЙ ФЕДЕРАЛЬНЫЙ УНИВЕРСИТЕТ»  
Институт физической культуры, спорта и туризма  
Кафедра теоретических основ и менеджмента физической культуры и  
туризма

УТВЕРЖДАЮ  
Заведующий кафедрой  
А.И. Чикуров

« \_\_\_\_\_ » \_\_\_\_\_ 2021г.

БАКАЛАВРСКАЯ РАБОТА

43.03.02 Туризм

43.03.02.01 Технология и организация туроператорских и турагентских услуг

ПРОЕКТИРОВАНИЕ ЭКОЛОГИЧЕСКОГО ТУРА НА ТЕРРИТОРИИ  
ТАЙМЫРСКОГО ДОЛГАНО-НЕНЕЦКОГО МУНИЦИПАЛЬНОГО РАЙОНА  
КРАСНОЯРСКОГО КРАЯ

Научный руководитель

 доцент

В.В. Тельных

Выпускник



А.С. Даркина

Нормоконтролер



К.В. Орел