

УДК 711.1

## **Пространственная структура познавательного туризма Красноярского края**

**Д.М. Астанин**

*Сибирский федеральный университет,  
Россия 660041, Красноярск, пр. Свободный, 79*

Received 26.03.2013, received in revised form 23.08.2013, accepted 30.08.2013

---

*В статье дан анализ дифференциаций познавательного туризма, на основе которых осуществлялась комплексная оценка территории Красноярского края для развития туризма, необходимая для построения его пространственной структуры. Определены туристские центры, агломерации и линейные связующие структуры. В статье приведено их детальное описание.*

*Ключевые слова: туристская агломерация, познавательный туризм, культурно-исторический туризм, эко-культурный туризм, историко-культурный потенциал региона, точечные формы пространственной локализации, линейные формы пространственной локализации, ареальные формы пространственной организации.*

---

Человечество, как писал В. И. Вернадский, произвело на поверхности Земли преобразования, которые приравниваются к геологическим переворотам малого масштаба, и все это запечатлено в исторической среде. Но идет процесс утраты культурных ценностей, опасность которого цивилизация стала осознавать.

Сегодня необходимо содействовать возрождению национального достояния, то есть выявлять, восстанавливать, изучать и использовать культурное и природное наследие.

Туризм заинтересован в этом процессе. Увидеть мир своими глазами, услышать, ощутить – важные части восстановительной функции туризма, они несут в себе большой гуманитарный потенциал. Туризм удовлетворяет стремление к познанию, способствует пониманию многообразия культур, существующих на нашей планете, содействует развитию личности, его творческого потенциала, расширению горизонта знаний. Поэтому познавательный туризм – это важное явление в современном мире,двигающее развитие регионов в сторону концентрации на аутентичном, сохранении национального культурного наследия.

Историко-культурный потенциал региона – основа познавательного туризма. Он состоит из объектов культурного наследия (памятников истории, архитектуры, археологии и т.д.), уникальных культурно-исторических и природных территорий. При разработке проектов, свя-

занных с познавательным туризмом, необходимо учитывать основные дифференциации познавательного туризма:

1. По формам пространственной локализации – дифференциация по территории.

2. По типу мотивации – дифференциация по позиции туриста в отношении культурно-исторического и природного наследия (соответственно по средствам размещения и передвижения).

3. По видовой принадлежности – дифференциация по объекту наследия.

Объекты культурного наследия могут иметь различные формы пространственной локализации:

1. Точечные – отдельные исторические и архитектурные памятники.

2. Линейные – древние торговые пути, старинные каналы.

3. Ареальные – зоны распространения культурных традиций, традиционных форм природопользования, памятные исторические места.

В большинстве своем охраняются точечные историко-культурные объекты, но значительно возросло понимание познавательной ценности ареальных и линейных структур. На основе ареальных объектов культурного наследия возможно создание природно-исторических парков, которые могут стать важными формами сохранения, возрождения и реконструкции культурного наследия. Туристы, посещая регион, воспринимают его социокультурную среду в комплексе с традициями, обычаями, национальными особенностями и окружающей природой. Линейные же объекты культурного наследия должны стать основой для организации туристических маршрутов.

На основе точечных, ареальных и линейных объектов возникает пространственная структура познавательного туризма, где, во-первых, выделяются ядра и центры, выполняющие функции выявления, изучения, сохранения и туристского освоения историко-культурного наследия, создания исторических и экологических программ обучения. Во-вторых, это объекты наследия, имеющие определенную площадь, историко-культурные территории, где сочетались бы культурно-исторические объекты, культурные и природные ландшафты, национальные праздники и традиции, бытовой уклад жизни. Здесь должны сохраняться и использоваться памятники в их естественной среде, восстанавливаться традиционное природопользование, так как нарушения ландшафта отрицательно влияет на привлекательность культурного объекта.

В-третьих, определяются линейные объекты, играющие связующую роль [5].

Создание подобной структуры невозможно без правильной оценки территории и расположенных на ней памятников. Поскольку от ценности памятников и их территориальной концентрации зависит и месторасположение историко-культурных территорий, и направление их использования, и интенсивность рекреационных потоков, и возможность включения в экономическую инфраструктуру региона. Причем оценка должна происходить с учетом современных тенденций в туризме, где главным выступает возрастание активной роли туриста, которого привлекают не только памятники сами по себе, но и культурная среда, культурный и природный ландшафт, возможность включения в культурный процесс. Таким образом, позиция туриста по отношению к культурно-историческому наследию делит познавательный туризм на туризм наследия, или культурно-исторический туризм, и туризм впечатления – экокультурный туризм.

Культурно-исторический туризм осуществляется в типичных формах обзорно-ознакомительного экскурсионного туризма. Турист выступает в роли наблюдателя, потребителя рекреационных ресурсов, ориентирован преимущественно на ознакомление с культурными ценностями, археологическими и историческими памятниками, архитектурными ансамблями, музеями. В экокультурном туризме, или туризме впечатлений, он погружается в изучаемую культуру, участвует в культурном процессе, осваивает новые знания, навыки и умения.

Соответственно, оба типа познавательного туризма отличаются и средствами передвижения, и размещения туристов. Если культурно-исторический туризм использует традиционные средства размещения (гостиницы, базы отдыха) и передвижения (автобусные, теплоходные туры), то экокультурный туризм предлагает туристам в качестве средств размещения экоотели, юрты, деревенские дома, палаточные городки, монастыри, а в качестве средств передвижения возможны собачьи и оленьи упряжки, конные повозки, то есть средства передвижения, соответствующие изучаемой культуре.

Экокультурный туризм объединяет природное и культурное наследие, показывая взаимное влияние друг на друга природных ландшафтов, форм природопользования и духовной жизни народа. Экологический, этнографический, паломнический и экспедиционно-исторический туризм – виды эко-культурного туризма. В настоящее время растет интерес к изучению редких и уникальных природных объектов и явлений природы при уважительном, бережном и гуманном отношении к животным и растениям посещаемой местности. В этом случае экологический туризм, в классическом его понимании, становится познавательным. Познание природы – основной мотив путешествий по особо охраняемым природным территориям. По определению Международной организации экотуризма, «экологический туризм – это ответственное путешествие в природные зоны, области, сохраняющие окружающую среду и поддерживающие благосостояние местных жителей». Таким образом, экотуризм смыкается с этнографическим туризмом, суть которого состоит в посещении мест проживания малых народностей, изучение их культуры, традиций, быта и духовной жизни, участие в праздниках.

По своей мотивации этнотуристы схожи с участниками экологических туров. Многие экотуристы с невысокими требованиями к уровню и качеству обслуживания, питания и размещения становятся основными потребителями этнографических туров.

Меньше требований к комфорту обычно предъявляют и участники паломнических туров. Размещаются они в монастырях, палаточных городках, храмах, пища часто постная, выбор ее невелик, потому что цель паломничества – готовность жертвовать материальными ценностями, удобствами для духовного познания.

Путешествия в условиях особых трудностей предполагает и исторический экспедиционный туризм. Туристы проходят маршрутами известных путешественников, уникальных экспедиций, испытывая на себе все трудности путешественников прошлых лет при освоении Сибири и Арктики.

### **Оценка ресурсов познавательного туризма**

Ценность территории определяется высокой концентрацией памятников культуры, их преемственностью, особенностями пространственного и исторического развития, ненарушенностью ландшафтов. Объективная и всесторонняя оценка ресурсов познавательного туризма

является насущной проблемой для специалистов, решение которой позволит направить работу на эффективное развитие туризма в регионах, оценить значимость тех или иных объектов культуры и культурных территорий для организации туристской деятельности, определить основные туристические центры, зоны и маршруты. Этой теме посвящена обширная литература. Выделим основные недостатки в анализе и оценке потенциала познавательного туризма:

- отсутствие количественной оценки (описываются достоинства изучаемой территории, сравнения районов по описаниям не дают объективных оценок);
- недостаточная количественная оценка (3–5 баллов), где учитывается ограниченный набор факторов;
- показателем количественной оценки объектов культурно-исторического наследия выбирается только число памятников культуры, стоящих на государственной охране;
- не учитываются культурные ландшафты;
- оцениваемой единицей является административный район, что для Красноярского края, где административные районы имеют площадь европейских государств и туристские ресурсы сосредоточены неравномерно, не может быть объективным показателем;
- недостаточно затрагиваются вопросы оценки туристических маршрутов, что позволяло бы организовывать тур по конкретному историческому линейному маршруту или радиальному (вблизи интересных культурных объектов).

Каждый вид познавательного туризма имеет свои критерии для оценки культурных ресурсов. Оценка ресурсов туризма по видовой принадлежности производится при помощи следующих методических приемов:

1. Ранжирование качественных характеристик объектов культурного и природного наследия (по значению в мировой и отечественной культуре) [5].
2. Определение ареалов концентрации объектов наследия.
3. Определение культурного многообразия по хронологии и видам (наличие памятников культуры различных исторических эпох, градостроительных этапов, культур, видов увеличивает рекреационную привлекательность территории).

Оценка ведется по балльной шкале, причем чем больше значение соответствующего компонента ресурсов, тем выше его оценочный балл. Суммирование баллов дает объективную оценку данной территории с точки зрения рекреационной привлекательности, определяет ее значимость на туристском рынке, выявляет туристские центры, дает возможность сравнения различных территорий по количеству набранных баллов. То есть, территории могут обладать различными видами туристских ресурсов, но при помощи балльной оценки всё приводится к общему знаменателю. Для получения итоговой оценки целесообразно переводить балльную оценку в качественную, применяя следующие градации качественной шкалы: неблагоприятно; малоблагоприятно; относительно благоприятно; благоприятно; особо благоприятно.

При этом оценка «особо благоприятно» говорит о возможности организации многофункционального туристского центра, «благоприятно» – о создании многофункциональной туристской зоны, «относительно благоприятно» – о развитии определенного вида туризма, получившего наибольшую оценку.

Для комплексной оценки территории Красноярского края по развитию познавательного туризма использовался картографический метод, который проводился по трем формам про-

странственной локализации для двух типов мотивации туристов в познавательном туризме. Для оценки ареальных объектов определяются территории распространения археологических культур, исторических событий, проживания коренных малочисленных народностей, для оценки линейных структур – пути распространения культур, пути передвижения при различных исторических событиях. Созданы оценочные карты-схемы по каждому виду туризма. При их графическом суммировании получены интегральные карты-схемы, позволяющие определить рекреационно-познавательную ценность изучаемой территории, целесообразность её рекреационного освоения (рис. 1, 2). Проанализировав их, можно сделать следующие выводы:

- существуют четыре туристических центра (табл. 1)
- на их основе образуются четыре туристские агломерации: Южная, Центральная, Енисейская и Северная.

Связующую роль между туристическими центрами играет главная река Красноярского края – Енисей. Именно по Енисею и его притокам (Ангаре, Нижней и Подкаменной Тунгуске) происходило освоение Центральной Сибири и Арктики, строительство острогов, распространение культуры.

Таким образом, Енисей, меридиально пересекающий Красноярский край с юга на север, является связующей линейной структурой 1-го порядка.

Каждая агломерация состоит из нескольких туристических зон, имеющих свои ядра. Они связаны с центром агломерации линейными структурами 2-го порядка. В Центральной туристской агломерации Красноярск с Канском и Ачинском связывает Транссибирская магистраль, в результате строительства которой эти города и получили развитие. В Южной агломерации

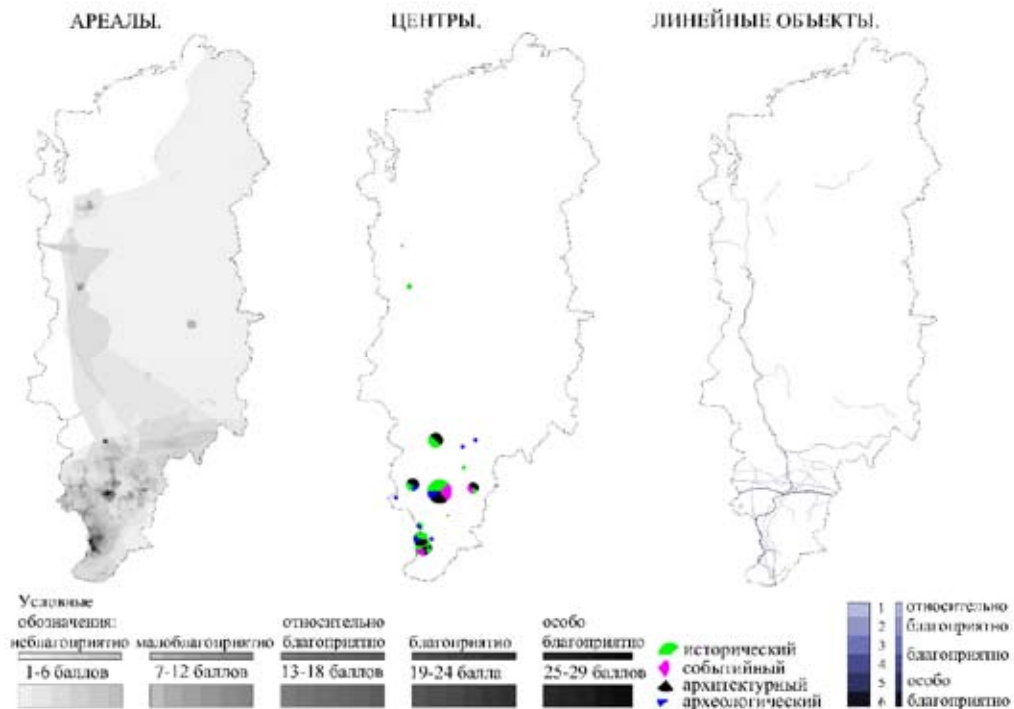


Рис. 1. Комплексная оценка культурно-исторического туризма Красноярского края

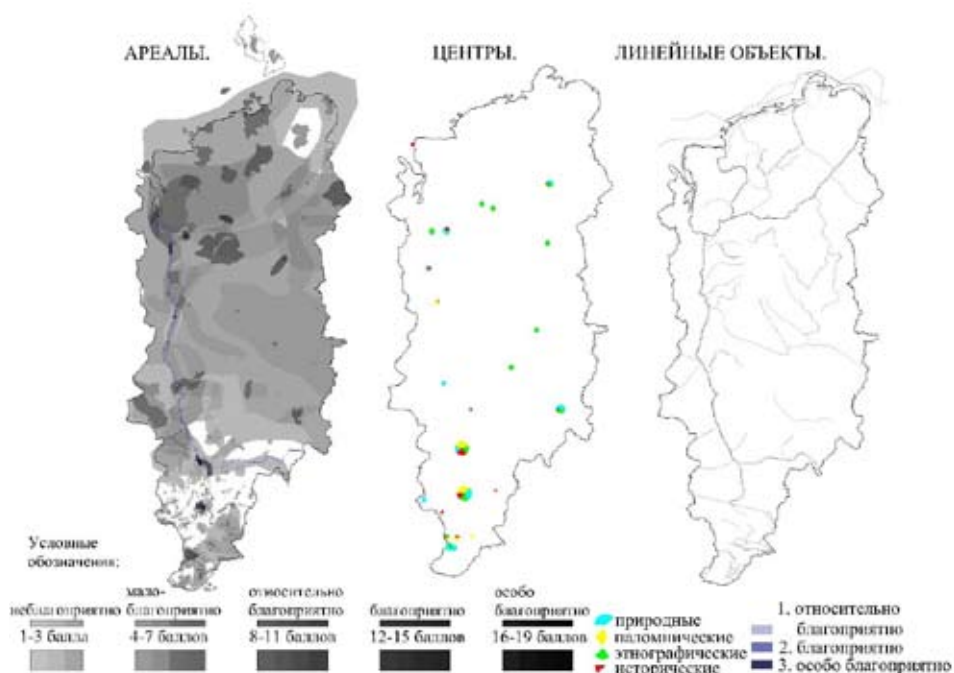


Рис. 2. Комплексная оценка эко-культурного туризма Красноярского края

Таблица 1. Сравнительная характеристика туристских центров Красноярского края

Туристический центр	Баллы			Кол-во видов туризма	Основные направления развития туризма
	Культурно-исторический	Эко-культурный	Сумма баллов		
1. Красноярск	34	21	55	8	Архитектурно-исторический, событийный, экологический
2а. Шушенское	22	9	31	5	Исторический, событийный, этнографический
2б. Минусинск	19	6	25	6	Архитектурно-исторический, археологическое
3. Енисейск	19	20	39	6	Архитектурно-исторический, паломнический
4. Норильск		9	9	5	Эколого-этнографический, исторический

такой линейной структурой является Усинский тракт, в Енисейской – Ангара, Северной – Пясины, Хета и Хатанга, где проходил Авамо-Волочаевский волок.

Линейными структурами третьего порядка являются непосредственные маршруты туристических зон. Это и старинный Екатерининский, и Старолифантьевские тракты, мёртвая дорога Салехард – Игарка, Обь – Енисейский канал и т. д.

Такая структура учитывает возрастание активной роли туриста. Линейные связующие структуры позволяют увеличить вариативность в выборе маршрута по его длительности и культурной направленности.

### Енисейская туристская агломерация (табл. 2, рис. 3)

Освоение русскими Приенисейского края начиналось с Енисейска. Енисейск – центр Енисейской провинции Сибирской губернии в XVII-XVIII вв. Ни одна экспедиция и посольская миссия не миновали этого города. В Енисейске более 200 памятников архитектуры. Он внесен

Таблица 2. Енисейская туристская агломерация.

Центр	Ареальные территории	Линейные объекты
Енисейск	1. Историко-культурный музей «Столица Приенисейского края»	
	2. Монастырский парк «Спасо-Преображенский мужской монастырь»	
	3. Природно-исторический комплекс «Монастырское озеро»	
Енисейский район	4. Природный парк Сымский	а) Обь-Енисейский канал – Ангара
		б) Путешествия отрядов Похабова и Бекетова из Енисейска до Байкала
Мотыгинский район	5. Усть-Тасеевский культовый комплекс	
Богучанский район	6. Археологический комплекс «Поклонное место» (писаницы Каменка, Манзя, петроглиф Зергулей, захоронение Каменный Утес.	
Казачинское	7. Паломнический комплекс «Чудотворная Казанская икона Божией матери и Святой источник Первоверховных апостолов Петра и Павла»	
Казачинский район	8. Историко-этнографический музейный комплекс «Казачий хутор»	
Северо-Енисейский район	9. Музей золотопромышленности	в) Старолифантьевский тракт на прииски времён золотой лихорадки
Туруханск	10. Монастырский парк Свято-Троицкого монастыря (мощи Василия Мангазейского.	
Пос. Бор Туруханский район	11. Этнографический комплекс «Три народа» – староверы (Суломай, Бурный, Сумароково, Лебедь, Никулино, Новоазимово, кеты – Суломай, эвенки – Вельмо	
	12. Государственный биосферный заповедник «Среднесибирский»	
	13. Елогуйский заказник	
		- Енисей и Ангара
		г) плавание отряда охочих людей из Енисейска на Ангару
Ванавара	14. Государственный природный заповедник «Тунгусский»	
	15. Экспедиционная база по изучению Тунгусского метеорита	
Суринда	16. Территория традиционного промысла. Оленеводческое племенное хозяйство	

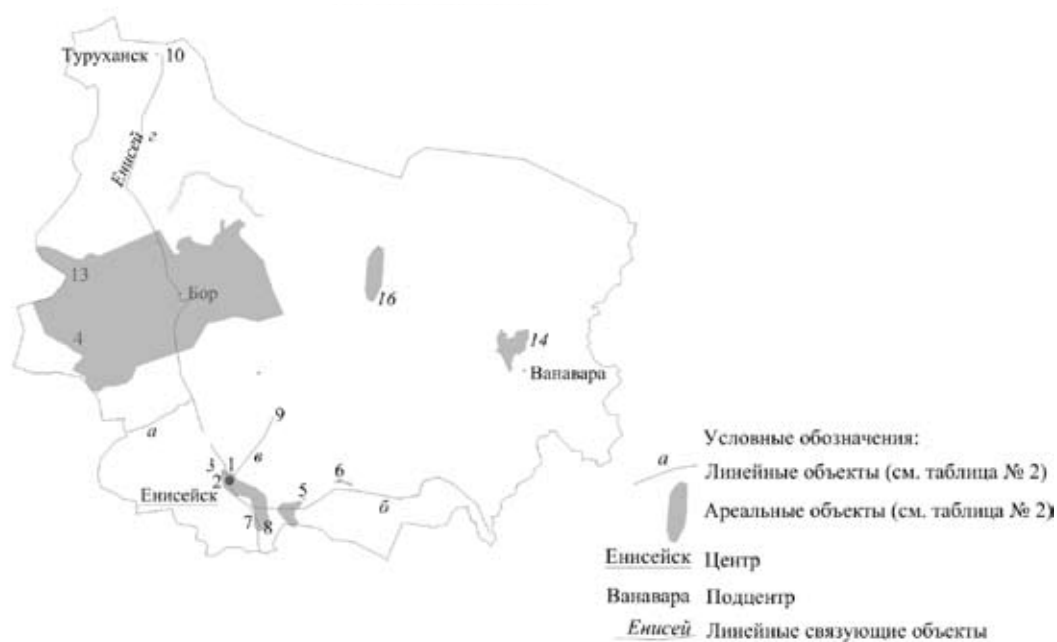


Рис. 3. Енисейская туристская агломерация

в список городов-памятников России. Из шести монастырей Красноярского края два расположены в Енисейске. Спасо-Преображенский монастырь, могила Даниила Ачинского, Монастырское озеро, чудотворная икона Казанской Божией Матери (Казачиское) могут быть основой для организации паломнического и религиозного центра, где возродились бы существовавшие в XVIII в духовная школа и центр иконописи.

Местом политической ссылки Енисейск стал с самого основания. В XVII веке здесь жил, направляясь в ссылку, Аввакум Петров. Практически все течение Енисея освятил своей подвижческой деятельностью во время ссылки новомученик и исповедник российский, святой Лука (Войно-Ясенецкий). Он трудился в качестве хирурга и священника в Енисейске в Туруханске, в Большой Мурте и Красноярске.

Расположенный на юге Туруханского района Центрально-Сибирский природный биосферный заповедник, Елогуйский федеральный заказник, Обь-Енисейский канал, планируемый природный парк Сымский и прилегающие территории поселений кетов, эвенков, староверов могут стать центром эко- и этнокультурного туризма. Территория при самом низком фоновом загрязнении в Сибири отличается большим природным, биологическим и культурным разнообразием. Здесь живут рядом народы трех семей – индоевропейской (славяне), енисейской (кеты) и тунгусо-манжурской группы алтайской семьи (эвенки) – демонстрируя пример взаимного влияния друг на друга природных ландшафтов, духовной жизни народов, форм природопользования. Мировой известностью пользуется произошедший 30 июня 1908 г. в междуречье Подкаменной Тунгуски и ее правого притока Чуни, в 70 км к северо-западу от поселка Ванавара, сверхмощный (до 40 мегатонн) взрыв космического объекта неустановленной природы, известного под названием «Тунгусский метеорит». На месте падения Тунгусского метеорита организован Тунгусский природный заповедник для сохранения единственного в мире района,



дающий возможность непосредственного изучения экологических последствий космических катастроф.

### Центральная туристская агломерация (табл. 3, рис. 4)

Со строительством Транссибирской магистрали значение Енисейска уменьшается и на первый план выходит Красноярск, расположенный на пересечении линейных структур высшего порядка (Трансиб для Российской Федерации) и 1-го порядка – р. Енисей. Красноярск богат объектами культурного наследия. Здесь родились и жили такие выдающиеся деятели культуры, как писатель В.П. Астафьев и художник В.И. Суриков. В Красноярске расположены

Таблица 3. Центральная туристская агломерация

Центр	Ареальные территории	Линейные объекты
Красноярск	1. Религиозный комплекс часовни Параскевы пятницы	Крестный ход с иконой Преображение Господне
	2. Святой источник Параскевы Пятницы и Животворящий крест Господень	Крестный ход на р. Базайха
	3. Паломнический комплекс «Свято-Успенский мужской монастырь»	а) Паломническая дорога Красноярск – Енисейск.
	4. Архитектурный комплекс исторического центра г. Красноярска	
	5. Заповедник Столбы	б) Сплав по Мане
	6. Природный комплекс пещер (Майская, Кубинская, Женевская, Караульная, Партизанская, Ледяная	
Емельяновский район	7. Мининские столбы	
Большемуртинский район		Путь Луки Войно-Ясенецкого
Манский район	8. Природный комплекс пещер «Баджейские»	
Ачинск	9. Историко-религиозный комплекс «Зерцалы» – житие праведника Даниила Ачинского и Фёдора Томского (Александра I)	
Шарыповский район	10. Археологический музей «Крепостные сооружения у озера Большое» (горы Хахнахыр, Свялик и Медвежонок	
	11. Природный парк «Озёрный край» (Инголь, Белое, Круглое, Большое, Цинголь, Малое, Кошголь	
	12. Природный комплекс родников (Климанов ключ, Суханка	
Канск Тасеевский район Дзержинский район	13. Исторический комплекс «Противостояние двух миров» – Степнобаджейская республика. Кравченко и Щетинкина: - Северо-Канский фронт Яковенко; - Голопуповское антикоммунистическое восстание	г) Пути передвижение партизанских фронтов и войск Колчака
Агинский район Саянский район	14. Природный парк «Канское белогорье»	д) Сплав по Кану

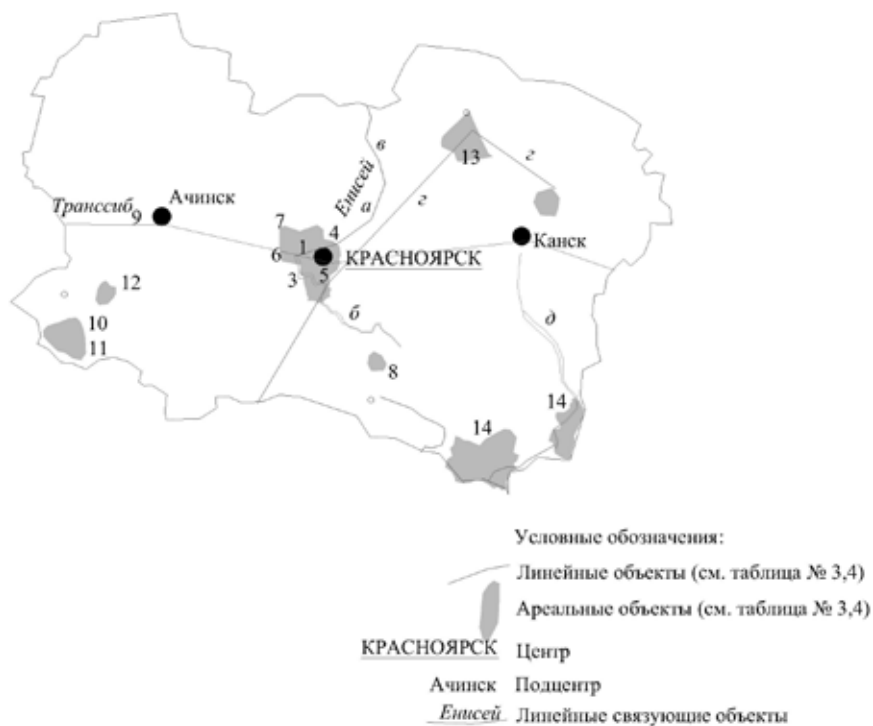


Рис. 4. Центральная туристская агломерация

более 200 памятников архитектуры, 22 музея, государственный природный заповедник «Столбы». Ежегодно туристскую зону заповедника посещают около 200 тысяч человек. Стали традиционными массовые праздники, проводимые в заповеднике: День столбиста, Марш парков, рождественские соревнования по скалолазанию. Памятниками природы регионального значения являются красноярские пещеры. Плотность Бирюсинских пещер одна из самых высоких в мире. В Свято-Успенский мужской монастырь едут путешественники, паломники и желающие потрудиться.

В Канском районе почитается богомольцами так называемая дорога Дмитрия Апанского между деревнями Апан и Байкан. В Свято-Троицком соборе г. Канска находятся две иконы св. мученика Дмитрия Апанского. В Канске ежегодно проходит Международный Канский видеофестиваль.

Тасеевский и Дзержинский район – центры противостояния белого и красного движения во время Гражданской войны. Здесь были образованы Степнобаджейская республика Кравченко и Щетинкина, Северо-Канский фронт Яковенко, подавлено Голопуповское антикоммунистическое восстание.

Рядом с Ачинском находится деревня Зерцалы, где жили праведные старцы Даниил Ачинский и Федор Кузмич Томский. Последний, по легенде, был царем Александром I, замаливавшим грех отцеубийства. Юго-западнее Ачинска расположен Шарыповский район, который богат озерами (Инголь, Цинголь, Большое, Малое, Круглое), археологическими памятниками. Древние крепостные сооружения Хахпахыр, гора Свялик, Медвежонок – основа для создания археологического музея под открытым небом.

**Южная туристская агломерация (табл. 4, рис. 5)**

Северная часть Минусинска сохранила черты сибирского города XIX века. Главная достопримечательность города – Минусинский краеведческий музей имени Н.М. Мартьянова – первый музей в Енисейской губернии. На Всемирной выставке в Париже (1900 г.) отмечен дипломом и серебряной медалью. Действуют Музей декабристов и мемориальный Музей – квартира Г.М. Кржижановского и В.В. Старкова. Минусинск – один из центров российского сибирского церковного старообрядчества во главе с епископом Минусинским и Усинским и построенной церковью Покрова Пресвятой Богородицы.

Таблица 4. Южная туристская агломерация

Центр	Ареальные территории	Линейные объекты	
Минусинск	1. Архитектурный комплекс «Старый Минусинск»		
Минусинский район	2. Археологический комплекс «Быстрая Тесь – Потрошилово – Тагарское»		
	3. Агротуризм Минусинского района		
	4. Национальный парк «Шушенский бор»		
	5. Лугавский и Кривинский боры		
Краснотуранский район	6. Археологический комплекс крепостных сооружений с петроглифами на горах Тепсей, Бычиха, Унюк	а) Боевые действия белых войск	
	7. Исторический комплекс «Гора Унюк» – последний рубеж воинов адмирала Колчака		
Курагинский район	8. Археологический комплекс «Шалоболинская писаница»		
	9. Монастырский парк Свято-Вознесенский женский монастырь (Кочергино)		Крестный ход вокруг Курагино
	10. Паломнический комплекс общины Виссариона (Петропавловка и Черемшанка)		
	11. Природный комплекс гор (Балахтинсон, Москва, Чебулак) с пещерами и водопадами		б) Сплавы по Казыру и Кизиру. в) Экспедиция Егора Пестерева (1771 – 1781) Ивана Крыжина (1830), Григория Федосеева (1938). г) Экспедиция по прокладке ж/д дороги Абакан – Нижнеудинск (Кошурников), 1942 г.
Шушенское	12. Архитектурно-этнографический музей «Шушенское»		
	13. Международный фестиваль «Саянское кольцо»		
Ермаковский район	14. Природный парк «Ергаки»	Сплавы по Усу и Ое	
	15. Природный комплекс, включающий скалы Багазюльские и Кебежские, урочища Сосновый носок и Титенкино	Старинный Усинский тракт (1910) и экспедиции по его прокладке (1889)	

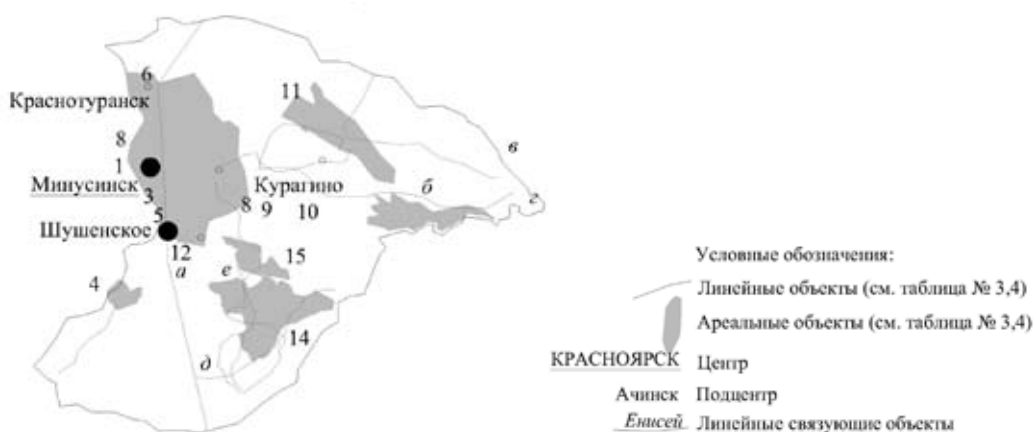


Рис. 5. Южная туристская агломерация

Долина Енисея богата памятниками археологии пяти эпох. Так, в природном комплексе «Енисейские ворота» стоит священная гора хакасов Тепсей с древними крепостями, писаницами и могильниками. В 60 км от Минусинска находится село Знаменка, знаменитое Александровским винокурным заводом В.А. Данилова. В 1894 г. на Международной выставке в Антверпене водка Даниловского завода была удостоена Большой Золотой медали. И сегодня фирменный напиток минусинцев – рябина на коньяке. Минусинский район как житница Красноярского края известен выращиванием помидоров, здесь проводится большой праздник – День минусинского помидора, что может стать основой для развития агротуризма.

Еще один центр южной туристской агломерации – Шушенское – знаменит ссылкой В.И. Ленина в 1897 г. На этом месте был создан историко-этнографический музей – заповедник «Шушенское». Здесь же с 2003 г. проводится Международный фестиваль этнической музыки «Саянское кольцо». В Краснотуранском районе на горе Унюк стоит поклонный крест войнам армии адмирала Колчака, которые, теснимые Красной Армией, бросались с горы в Енисей.

Ермаковский район – центр экологического туризма. В селе Ермаковское существует музей природы, предприятие по разведению маралов. Если ехать по Усинскому тракту, то рядом с поселком Танзыбей находится природный комплекс из 17 существующих и планируемых к постановке на государственную охрану памятников природы, таких как Кебежские и Багазюльские скалы, урочища Сосновый носок и Титенкино. Далее расположен природный парк «Ергаки», который популярен из-за многочисленных озер, водопадов, грандиозных скальных стен и уникальных памятников природы, таких как Каменный городок и озеро Ойское. Старинный Усинский тракт, проложенный в 1910 г. по просьбам купцов, и экспедиции, осуществленные по его прокладке в 1889 г., проходят по живописнейшим местам Западного Саяна.

Наибольшей известностью в Курагинском районе обладает археологический памятник федерального значения Шалоболинская писаница длиной 10 км, здесь же летом проходит Праздник посвящения в археологи. Интересна как объект паломничества и религиозного туризма община Виссариона. Построенные в Городе Солнца рядом с озером Тиберкуль храмы отличаются интересной архитектурой, поскольку здесь проживают известные архитекторы и художники.

Гостей принимают в общине радушно и бесплатно. Православные паломники могут посетить Вознесенскую церковь 1857 г. и Свято-Вознесенский женский монастырь в Кочергино. Создание монастырского парка, включающего территорию монастыря и прилегающих окрестностей, помогло бы возрождению традиционных форм хозяйствования, а именно приготовлению пищи по монастырским рецептам, развитию народных промыслов и экологически чистого сельского хозяйства. В этом случае монастырский парк мог бы кооперироваться с Курагинской ярмаркой народного и прикладного творчества.

Освоение Восточного Саяна началось с XVIII века и стало примером личного мужества многих первопроходцев. Еще в 1771-1781 гг. пешком и на конях исследовал их сержант геодезии Егор Пестерев, продолжили его дело участник Сибирской экспедиции Географического общества Иван Крыжин, автор книг о Восточном Саяне и геодезист Григорий Федосеев, который поставил первые триангуляционные вышки в Саянах. Трагически закончилась экспедиция Кошурникова в 1942 г. по прокладке железной дороги Абакан – Нижнеудинск. Все эти маршруты могут стать основой исторического экспедиционного туризма.

### **Северная туристская агломерация (табл. 5, рис. 6)**

Новые тенденции современного туризма, развитие экологического туризма и туризма впечатлений позволили выделить в качестве самостоятельной Северную туристскую агломерацию.

Норильск окружен уникальными природными объектами. Это и обнажение «Красные камни», озера Лама, Хета, Хантайское, государственный природный заповедник «Путоранский», являющийся объектом всемирного наследия. Если бы не Байкал, озера считались бы глубочайшими в России (Хантайское – до 520 м). Водопады здесь мощнейшие, высочайшие и красивейшие в стране, вода в свободном падении проходит иногда более 100 м.

Туры по наблюдению за птицами (берд-вотчинг) – один из наиболее быстро развивающихся в мире видов экотуризма – начинаются на биостанции им. Виллема Баренца вблизи Диксона, где располагаются международные группы орнитологов, и на о. Преображения в Хатангском заливе. Туры по наблюдению за миграциями белых медведей, лежбищами моржей проходят у мыса Цветкова. Таймырский заповедник – идеальное место для изучения естественных природных процессов. Территория заповедника почти не подверглась антропогенному воздействию, его экосистемы находятся практически в первозданном виде. Таймыр имеет богатое этнографическое наследие. По обеим сторонам Енисея и Енисейской губы проживают ненцы, в поселках Воронцово и Потапово – энцы, в центре Таймыра (Усть-Авам и Волочанка) – нганасаны и долганы, в бухте Нордвик в фактории Сындаско – долгане, нганасаны и ненцы. Коренные народы Сибири – создатели и хранители уникальных культур, которые составляют важную часть современной мировой цивилизации. На протяжении веков они осваивали арктические территории, адаптировались к экстремальным условиям и выступают носителями уникального народного знания, своеобразных духовных ценностей.

Освоение Арктики русскими началось с 1610 г. когда с Енисея на реку Пясину отправились в путешествие двинские казаки во главе с К. Курочкиным, позже была Великая Северная экспедиция 1733-1743 гг., участниками ее был нанесен на карту морской путь из Северного Ледовитого океана в Тихий.

Таблица 5. Северная туристская агломерация

Центр	Ареальные территории	Линейные объекты
Норильск	1. Природно-исторический комплекс «Озеро Пясино». Охотничья точка Введенское, зимовье Половинное	а) Реки Пясино и Енисей – путешествие двинских купцов во главе с К. Курочкиным из Енисейска на Пясино; экспедиции Лаптева (1741), Бегичева и Урванцева (1930-е гг.)
	2. Государственный природный заповедник Путоранский 3. Природный комплекс «Обнажённые красные камни»	Сплавы по рекам Плато Путорана
Караул	4. Заказник «Бреховские острова» 5. Природно-этнографический комплекс «Территория поселения ненцев и энцев»	
Туруханский район	6. Историко-архитектурный комплекс «503-я стройка» 7. Историко-архитектурный комплекс «Руины пантеона И. В. Сталина»	б) Ж/д дорога Салехард – Игарка
Волочанка, Авам	8. Природно-этнографический комплекс «Авамо – Тагинарский волок»	
Остров Диксон		в) устье Енисея – экспедиция Норденшельда
Хатанга	9. Территория традиционного природопользования Попигай	г) реки Анабар и Попигай – путешествие отряда мангазейского стрелецкого десятника В. Сычева из Туруханска на Арабар и Попигай
	10. Государственный природный биосферный заповедник «Таймырский»	д) реки Таймыра и Хатанга – экспедиция Лаптева (1741)
Ессей	11. Природно-этнографический комплекс «Якутское поселение»	

На Таймыре остались следы пребывания экспедиций Лаптева, Миддендорфа, Урванцева, сохранились избушки Папанина и Амундсена, гурии Колчака и барона Толя.

Открытые богатые запасы цветных металлов привели к созданию крупного лагеря комбината – Норильлага (1935-1956 гг.), здесь отбывали ссылку Л. Гумилев, Д. Кугульгинов.

Одним из памятников ГУЛАГа является мертвая железная дорога № 603 Игарка – Салехард.

В 1999 г. в Хатанге на базе Таймырского заповедника был создан единственный в мире музей «Мамонта и овцебыка им. проф. Н. К. Верещагина».

### Заключение

В результате комплексной оценки культурно-исторических и природных ресурсов Красноярского края разработана пространственная структура познавательного туризма региона, где учтены основные тенденции современного туризма: повышение активной роли туриста и возрастающее значение культурной среды и культурных ландшафтов. Данная структура дает возможность выбора маршрутов, так как выявлены связующие



Рис. 6. Северная туристская агломерация

линейные элементы между туристскими зонами. Она может быть основой для создания и развития природно-исторических территорий: музеев под открытым небом, этнографических и археологических комплексов, тематических парков и т. д. Это необходимо для восприятия и жизнеспособности памятников истории, культуры и природы. Мертвый, неиспользуемый памятник не может быть национальным достоянием. Использование объектов культурного и природного наследия вместе с развитием туризма, возрождением традиционного природопользования может определить будущее экономическое развитие регионов.

### Список литературы

- [1] Деревянко А. П. Атлас Азиатской России. Новосибирск: Феерия, 2008. 479 с.
- [2] Горбачев В. Т. и др. Градостроительство Сибири; ред. В. И. Царев. СПб.: Коло, 2011. 783 с.
- [3] Макаров Н. П. , Баташев М. С. История и культура народов Приенисейского края Красноярск: СФУ, 2007. 246 с.
- [4] Этноатлас Красноярского края; ред. Р. Г. Рафиков. Красноярск: Платина, 2006. 223 с.
- [5] Кусков А. С. Голубева В. Л. , Одинцова Т. Н. Рекреационная география: учебно-методический комплекс. М. : Флинта: МПСИ, 2005. 493 с.
- [6] Хромов Ю. Б. Организация систем отдыха, туризма и охрана природной среды на Севере. Л. : Стройиздат, ЛО, 1981. 244 с.

## **Spatial Pattern of Educational Tourism of the Krasnoyarsk Region**

**Dmitry M. Astanin**

*Siberian Federal University*

*79 Svobodny, Krasnoyarsk, 660041 Russia*

---

*The article presents analysis of differentiations of educational tourism which was the basis of integrated assessment of the territory of the Krasnoyarsk region for the development of tourism, needed for the construction of its spatial pattern. It defines touristic centres, agglomerations and lineal linking structures. The research gives their detailed description.*

*Keywords: Touristic agglomeration, educational tourism, cultural heritage tourism, ecological cultural tourism, historical cultural potential of the region, dot forms of spatial localization, areal forms of spatial localization, cores and centres of spatial localiz.*

---